



SEZNAM PŘÍLOH:

F.5. KAMEROVÁ PROHLÍDKA KANALIZACE

F.5. DUSP+PDPS

SOUŘADNICOVÝ SYSTÉM: S-JTSK

VÝŠKOVÝ SYSTÉM: BpV

KRESLIL:	ING. LUKÁŠ TOBEŠ		 FÖRSTEROVA Č.P. 175, 566 01 VYSOKÉ MÝTO EMAIL: MDS@MDSPROJEKT.CZ	
ZPRACOVAL:	ING. LUKÁŠ TOBEŠ			
TECHNICKÁ KONTROLA:	MILOŠ BEDNÁŘ, DiS.			
ZODPOVĚDNÝ PROJEKTANT:	ING. LUKÁŠ TOBEŠ			
HLAVNÍ PROJEKTANT:	ING. JAN BURSA			
KRAJ: PARDUBICKÝ	OKRES: ÚSTÍ NAD ORLICÍ	OBEC: LEŠTINA	STUPEŇ:	DUSP+PDPS
INVESTOR: PARDUBICKÝ KRAJ, KOMENSKÉHO NÁMĚSTÍ 125, 532 11 PARDUBICE			ZAK.ČÍSLO:	2630-22-3
AKCE: OPRAVA SILNICE III/35720 DVOŘIŠTĚ – DOUBRAVICE			ARCHIVNÍ ČÍSLO:	2630
			DATUM:	05/2022
			FORMÁT:	A4
			MĚŘÍTKO:	–
OBJEKT: F.5. KAMEROVÁ PROHLÍDKA KANALIZACE			ČÍSLO SOUPRAVY:	ČÍSLO PŘÍLOHY:
OBSAH: KAMEROVÁ PROHLÍDKA KANALIZACE				F.5.



TV kontrola kanalizace

ZÁKAZNÍK: MDS PROJEKT

MĚSTO: DOUBRAVICE

ULICE: SILNICE III_35720

Počet úseků: 17

Celk. délka: 332.2 m

Počet Šachet: 22

Objednatel: MDS PROJEKT **Celk. délka:** 331.40m

Obec:: DOUBRAVICE

Ulice:: SILNICE III_35720

Datum:: 16.08.2022 (1,2,3,4,5,6,10,11,13,14,16,17) / 15.08.2022 (7,8,9,12,15)

Operátor:: Jan Kačer-4M2 9415

Č.:	Směr:	Od šachty:	Do šachty:	Rozm.:	Tvar:	Délka:	Č. úseku:
1	proti toku	UV5	PROTI TOKU	DN300	kruhový	14.09m	PROTI TOKU_UV5
2	proti toku	UV9	UV10	DN300	kruhový	15.36m	UV10_UV9
3	proti toku	UV13	UV11	DN400	kruhový	26.31m	UV11_UV13
4	proti toku	UV13	UV12	DN300	kruhový	8.43m	UV12_UV13
5	ve směru toku	UV13	Š14	DN500	kruhový	32.19m	UV13_Š14
6	ve směru toku	UV14	VYÚSTĚNÍ	DN400	kruhový	7.62m	UV14_VYÚSTĚNÍ
7	ve směru toku	UV1	UV2	DN300	kruhový	17.10m	UV1_UV2
8	proti toku	UV2 PROTI	UV1	DN300	kruhový	8.16m	UV1_UV2 PROTI
9	proti toku	UV3	UV2	DN300	kruhový	21.46m	UV2_UV3
10	ve směru toku	UV3 VE SMĚRU	Š11	DN300	kruhový	18.22m	UV3 VE SMĚRU_Š11
11	proti toku	Š11	UV3	DN300	kruhový	10.52m	UV3_Š11
12	proti toku	Š4	UV4	DN300	kruhový	15.41m	UV4_Š4
13	ve směru toku	UV5	Š10	DN300	kruhový	21.19m	UV5_Š10
14	ve směru toku	UV6	Š13	DN400	kruhový	16.67m	UV6_Š13
15	ve směru toku	UV7	UV8	DN300	kruhový	20.96m	UV7_UV8
16	ve směru toku	UV9	UV12	DN300	kruhový	45.55m	UV9_UV12
17	proti toku	DN150	Č.P. 15	DN150	kruhový	32.95m	Č.P. 15_DN150

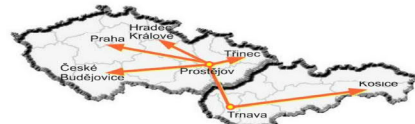


Grafický protokol:

zákazník: **MDS PROJEKT**
město: **DOUBRAVICE**
operátor: **Jan Kačer-4M2 9415**
číslo kazety:
č. stoky:
druh kanalizace: **dešťová**
materiál potrubí: **Beton**
rozměr potrubí: **DN300**
Od šachty: **UV5**

ulice: **SILNICE III_35720**
akce:
datum prohlídky: **16.08.2022**
č. úseku: **PROTI TOKU_UV5**
druh prohlídky: **Revize kanalizace**
Směr prohlídky: **proti toku**
tvar profilu: **kruhový**
délka trubky:
Do šachty: **PROTI TOKU**

videostopa	graf	ATV	vzdálenost	popis záznamu
00:00:03	UV5 ⊕	HA	0.00m	Začátek úseku
00:00:29		BEM	3.02m	PEVNÁ USAZENINA = Foto: 01
00:01:19		BEM	6.59m	PEVNÁ USAZENINA = Foto: 02
00:05:09		BEM	14.09m	PEVNÁ USAZENINA = Foto: 03
00:05:12		IAB	14.09m	Přerušení inspekce
Délka úseku: 14.09m				



město:

DOUBRAVICE

ulice:

SILNICE III_35720

č. úseku:

PROTI TOKU_UV5

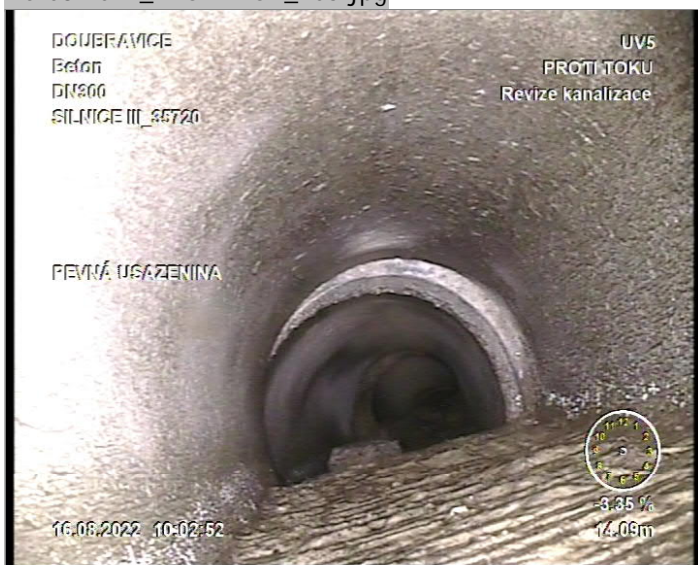
16.08.2022_PROTI TOK_F01.jpg



16.08.2022_PROTI TOK_F02.jpg

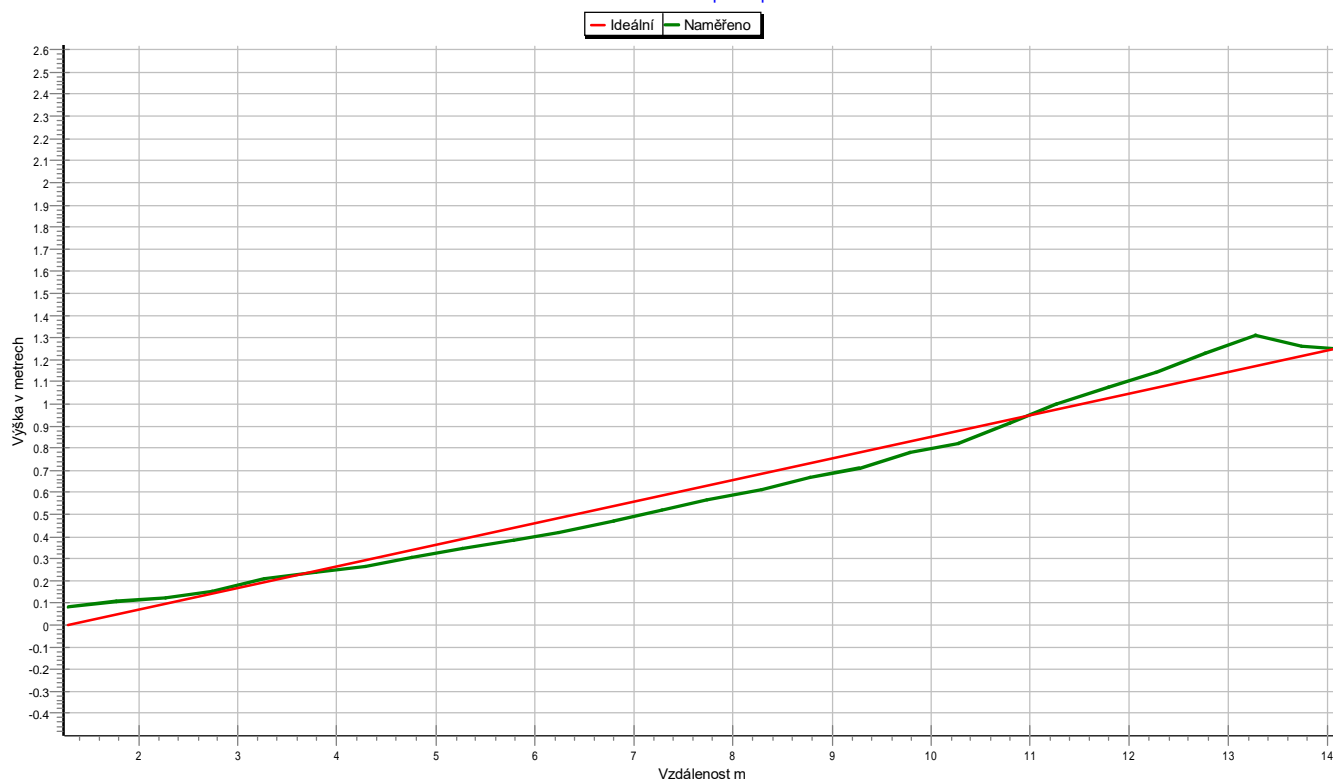


16.08.2022_PROTI TOK_F03.jpg



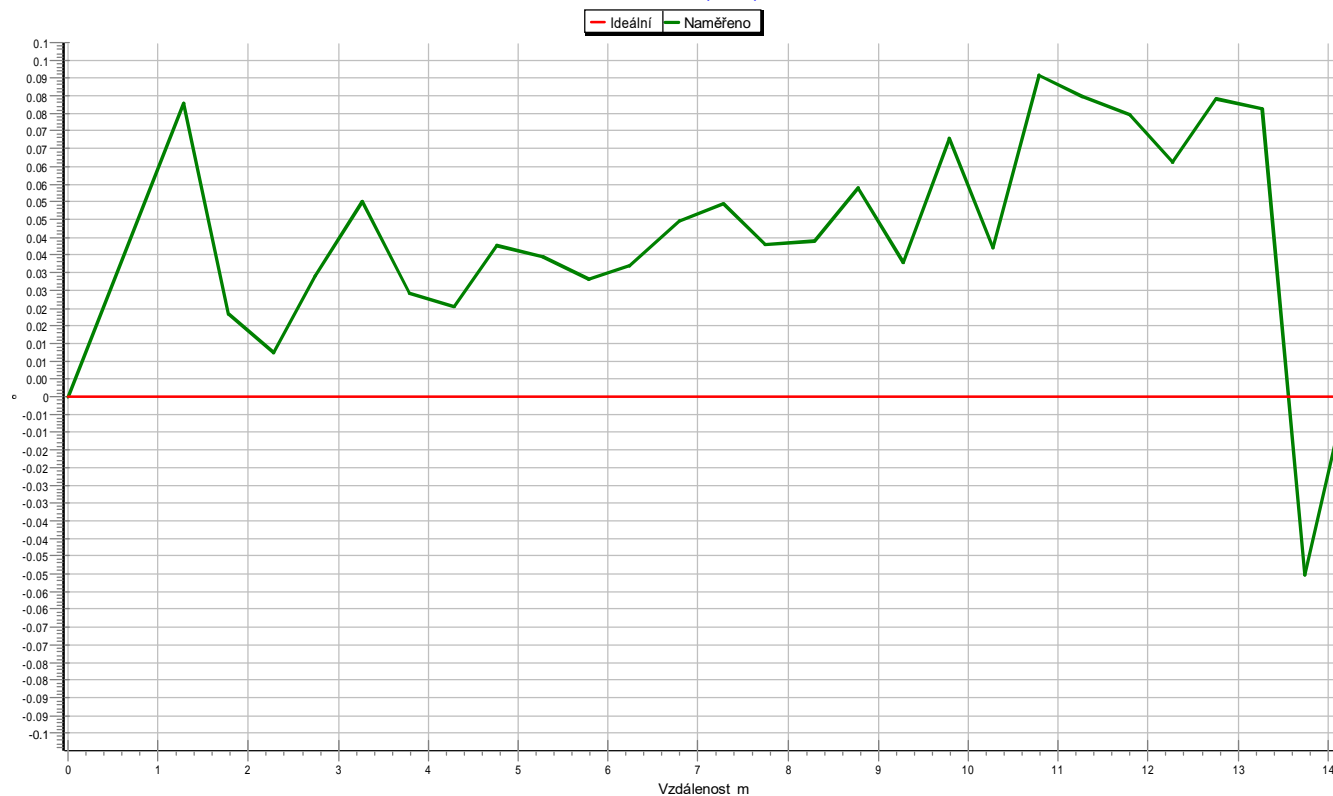


Grafické znázornění spádu potrubí



Od šachty: UV5 >> Do šachty: PROTI TOKU | Směr prohlídky: proti toku |
 město: DOUBRAVICE | ulice: SILNICE III_35720 | č. úseku: PROTI TOKU_UV5 | datum prohlídky: 16.08.2022 |
 Celkové převýšení 124.94cm | Střední spád 8.87% |

Grafické znázornění spádu potrubí



| Od šachty: UV5 >> Do šachty: PROTI TOKU | Směr prohlídky: proti toku |
 | město: DOUBRAVICE | ulice: SILNICE III_35720 | č. úseku: PROTI TOKU_UV5 | datum prohlídky: 16.08.2022 |



Grafický protokol:

zákazník: **MDS PROJEKT**
 město: **DOUBRAVICE**
 operátor: **Jan Kačer-4M2 9415**
 číslo kazety:
 č. stoky:
 druh kanalizace: **dešťová**
 materiál potrubí: **Beton**
 rozměr potrubí: **DN300**
 Od šachty: **UV9**

ulice: **SILNICE III_35720**
 akce:
 datum prohlídky: **16.08.2022**
 č. úseku: **UV10_UV9**
 druh prohlídky: **Revize kanalizace**
 Směr prohlídky: **proti toku**
 tvar profilu: **kruhový**
 délka trubky:
 Do šachty: **UV10**

videostopa	graf	ATV	vzdálenost	popis záznamu
00:00:03	UV9 ⊕	HA	0.00m	Začátek úseku
00:01:05		BEM	4.43m	OPRAVOVANÉ POTRUBÍ = Foto: 01
00:01:30		BEM	5.41m	POPRASKANÉ POTRUBÍ PO OBVODU = Foto: 02
00:02:13		BEM	7.40m	ZVĚTRALÝ BETON PO OBVODU = Foto: 03
00:02:42		BEM	9.32m	ZMĚNA MATERIÁLU - PVC = Foto: 04
00:03:02		BEM	10.77m	ZMĚNA MATERIÁLU - BETON
00:03:11		BEM	11.31m	POPRASKANÉ POTRUBÍ PO OBVODU = Foto: 05
00:04:26	UV10 ⊕	EH	15.36m	Konec úseku
Délka úseku: 15.36m				



město:

DOUBRAVICE

ulice:

SILNICE III_35720

č. úseku:

UV10_UV9

16.08.2022_UV10_UV9_F01.jpg




16.08.2022_UV10_UV9_F02.jpg



16.08.2022_UV10_UV9_F03.jpg



16.08.2022_UV10_UV9_F04.jpg

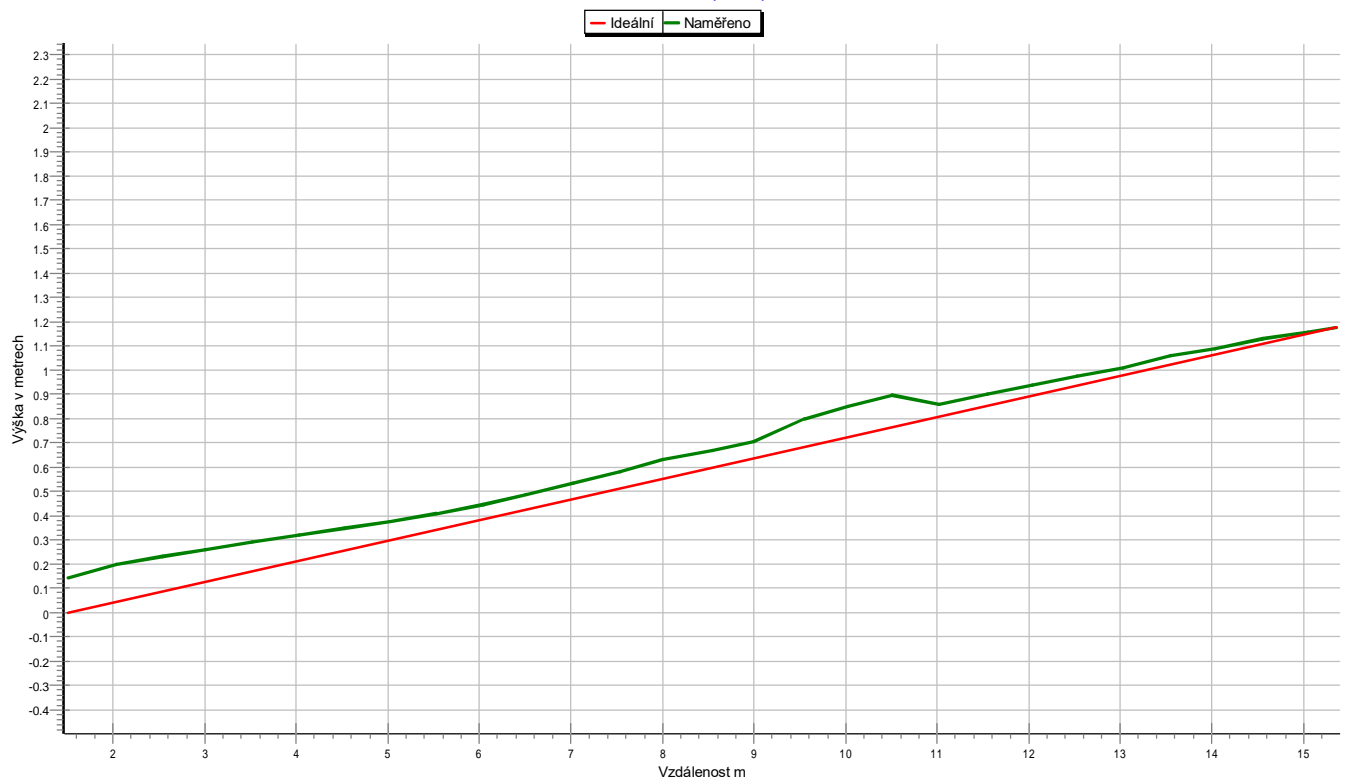


16.08.2022_UV10_UV9_F05.jpg

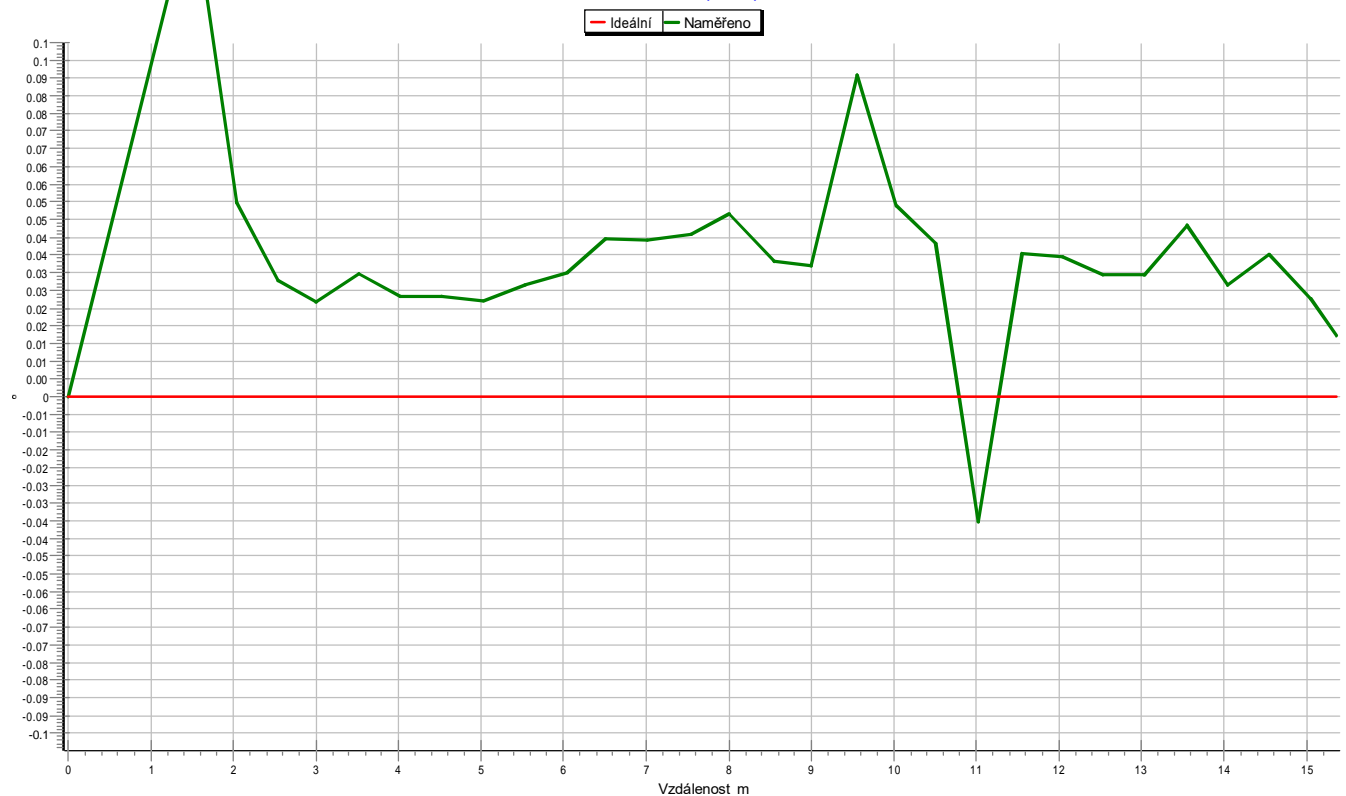




Grafické znázornění spádu potrubí



Grafické znázornění spádu potrubí





Grafický protokol:

zákazník: **MDS PROJEKT**
město: **DOUBRAVICE**
operátor: **Jan Kačer-4M2 9415**
číslo kazety:
č. stoky:
druh kanalizace: **dešťová**
materiál potrubí: **Beton**
rozměr potrubí: **DN400**
Od šachty: **UV13**

ulice: **SILNICE III_35720**
akce:
datum prohlídky: **16.08.2022**
č. úseku: **UV11_UV13**
druh prohlídky: **Revize kanalizace**
Směr prohlídky: **proti toku**
tvar profilu: **kruhový**
délka trubky:
Do šachty: **UV11**

videostopa	graf	ATV	vzdálenost	popis záznamu
00:00:03		HA	0.00m	Začátek úseku
00:05:23		BEM	17.40m	OPRAVOVANÉ POTRUBÍ = Foto: 01
00:05:59		BEM	19.16m	CHYBĚJÍCÍ ČÁST VE SPOJI, VIDITELNÁ ZEMINA = Foto: 02
00:08:19		EH	26.31m	Konec úseku
				Délka úseku: 26.31m



město:

DOUBRAVICE

ulice:

SILNICE III_35720

č. úseku:

UV11_UV13

16.08.2022_UV11_UV13_F01.jpg

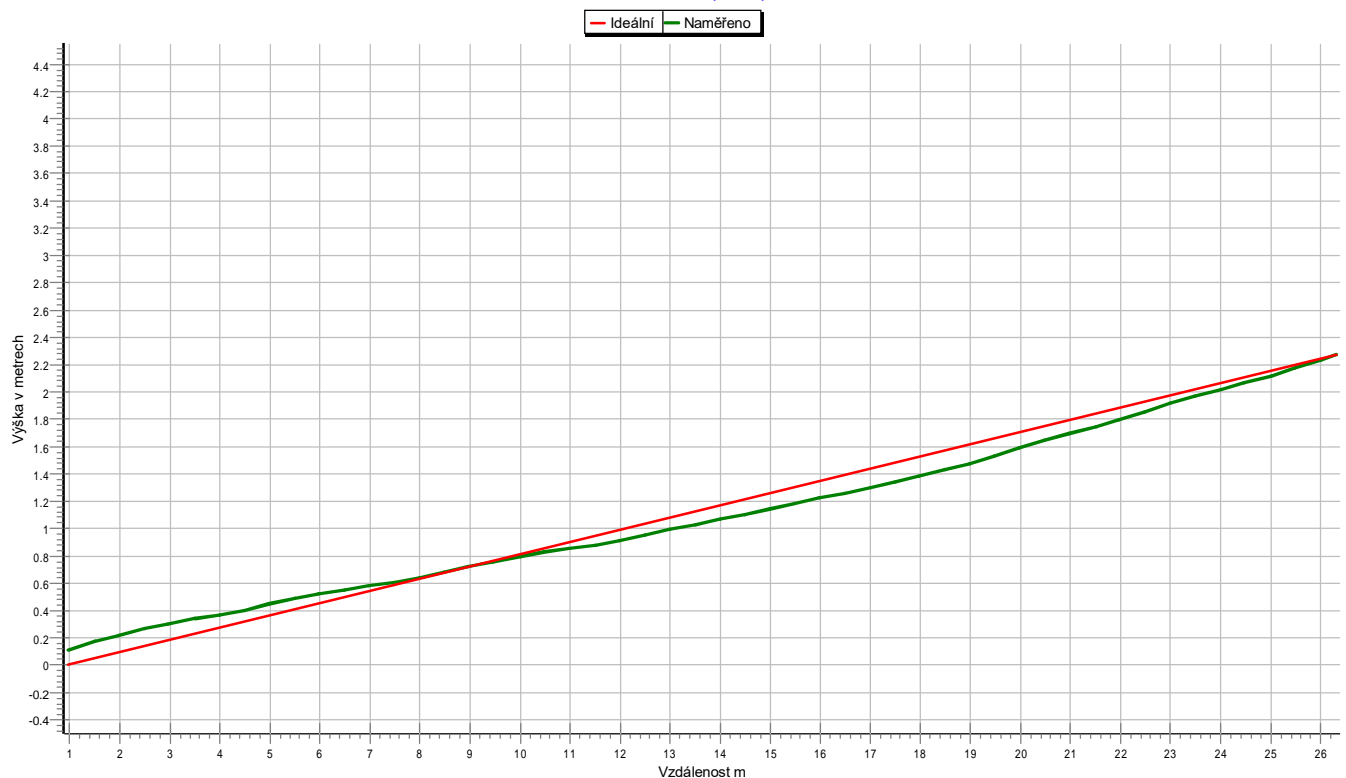


16.08.2022_UV11_UV13_F02.jpg



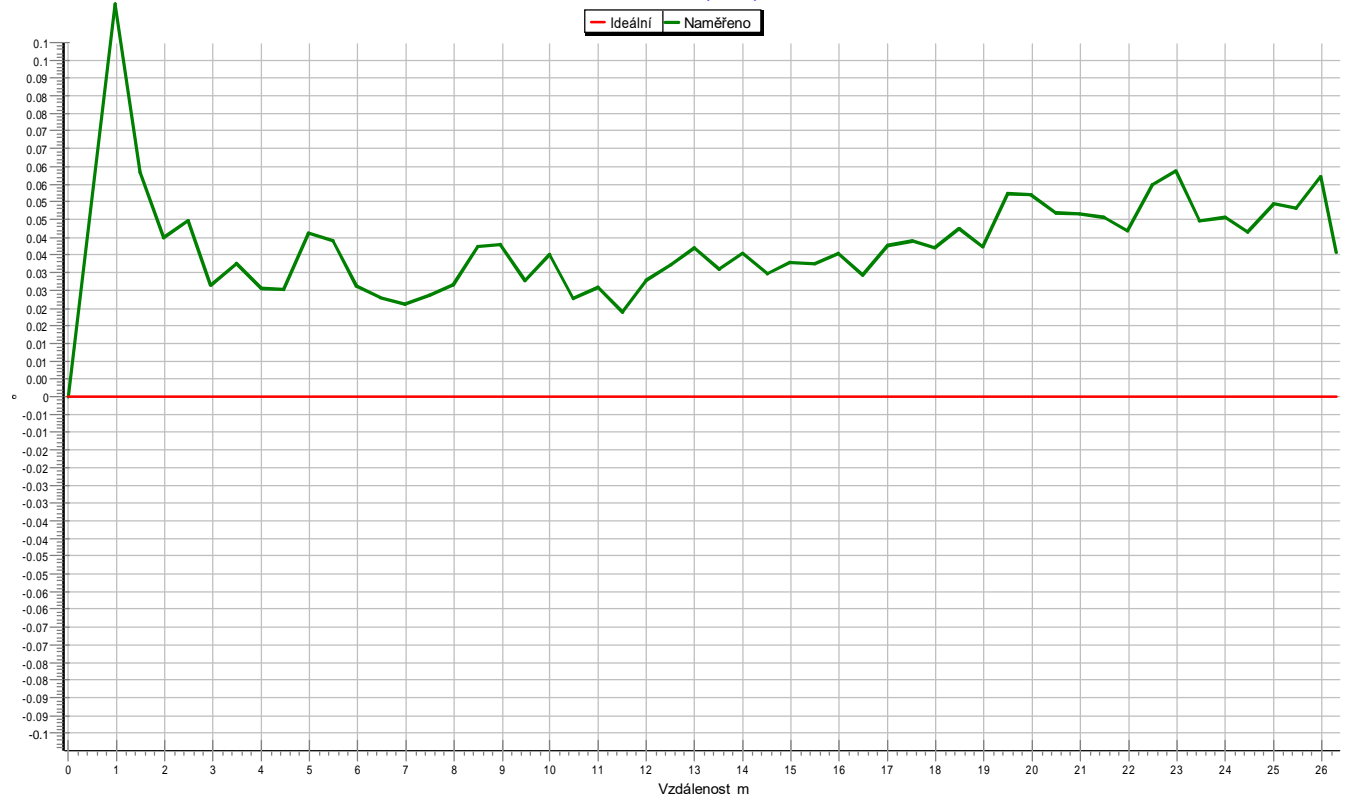


Grafické znázornění spádu potrubí



Od šachty: UV13 >> Do šachty: UV11 | Směr prohlídky: proti toku |
město: DOUBRAVICE | ulice: SILNICE III_35720 | č. úseku: UV11_UV13 | datum prohlídky: 16.08.2022 |
Celkové převýšení 227.68cm | Střední spád 8.65% |

Grafické znázornění spádu potrubí



| Od šachty: UV13 >> Do šachty: UV11 | Směr prohlídky: proti toku |
| město: DOUBRAVICE | ulice: SILNICE III_35720 | č. úseku: UV11_UV13 | datum prohlídky: 16.08.2022 |



Grafický protokol:

zákazník: **MDS PROJEKT**město: **DOUBRAVICE**operátor: **Jan Kačer-4M2 9415**

číslo kazety:

č. stoky:

druh kanalizace: **dešťová**materiál potrubí: **Beton**rozměr potrubí: **DN300**Od šachty: **UV13**ulice: **SILNICE III_35720**

akce:

datum prohlídky: **16.08.2022**č. úseku: **UV12_UV13**druh prohlídky: **Revize kanalizace**Směr prohlídky: **proti toku**tvar profilu: **kruhový**

délka trubky:

Do šachty: **UV12**

videostopa	graf	ATV	vzdálenost	popis záznamu
00:00:04	UV13 ⊕	HA	0.00m	Začátek úseku
00:00:39		BEM	2.67m	ZVĚTRALÝ BETON PO OBVODU = Foto: 01
00:01:29		BEM	5.23m	PRASKLINY PO OBVODU, HROZÍ PROVALENÍ = Foto: 02
00:01:41		BEM	6.28m	ZMĚNA MATERIÁLU - PVC, DEFORMACE = Foto: 03
00:02:02	UV12 ⊕	EH	8.43m	Konec úseku
				Délka úseku: 8.43m



město:

DOUBRAVICE

ulice:

SILNICE III_35720

č. úseku:

UV12_UV13

16.08.2022_UV12_UV13_F01.jpg



16.08.2022_UV12_UV13_F02.jpg

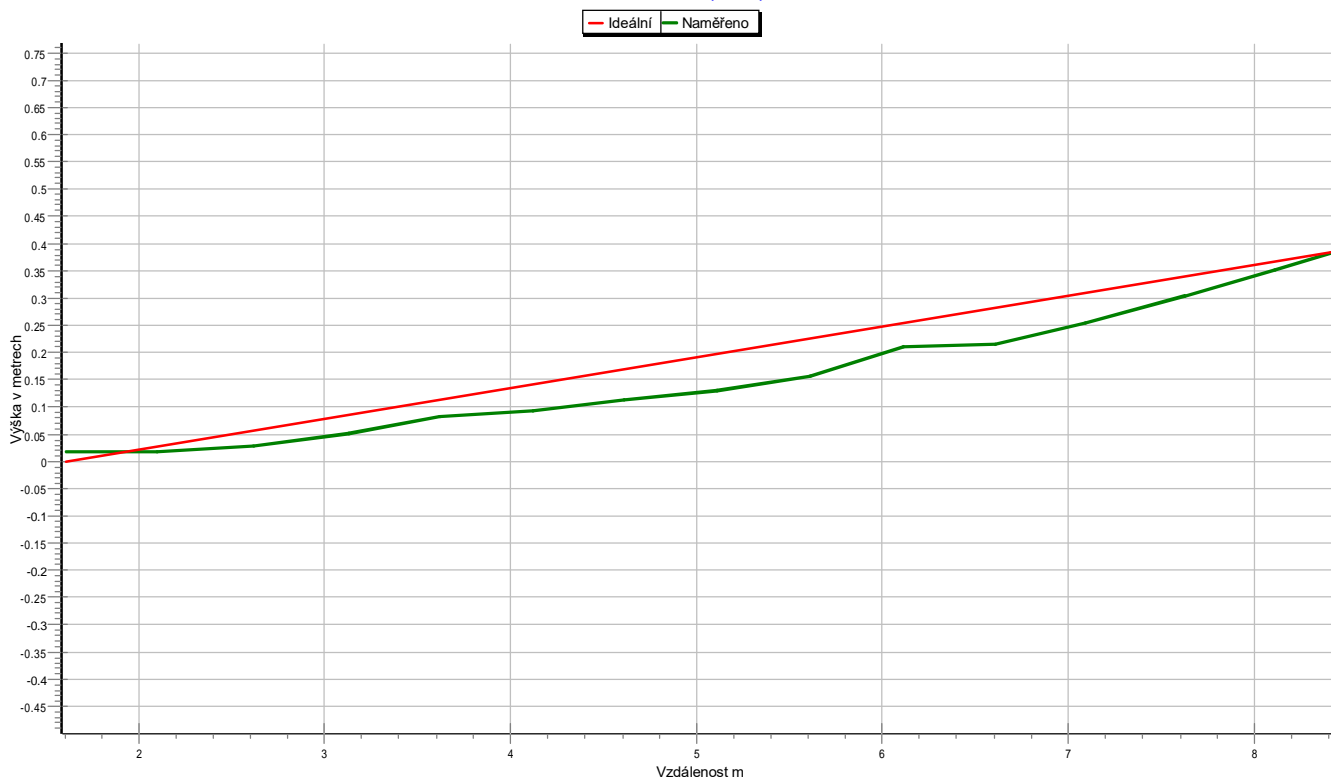


16.08.2022_UV12_UV13_F03.jpg



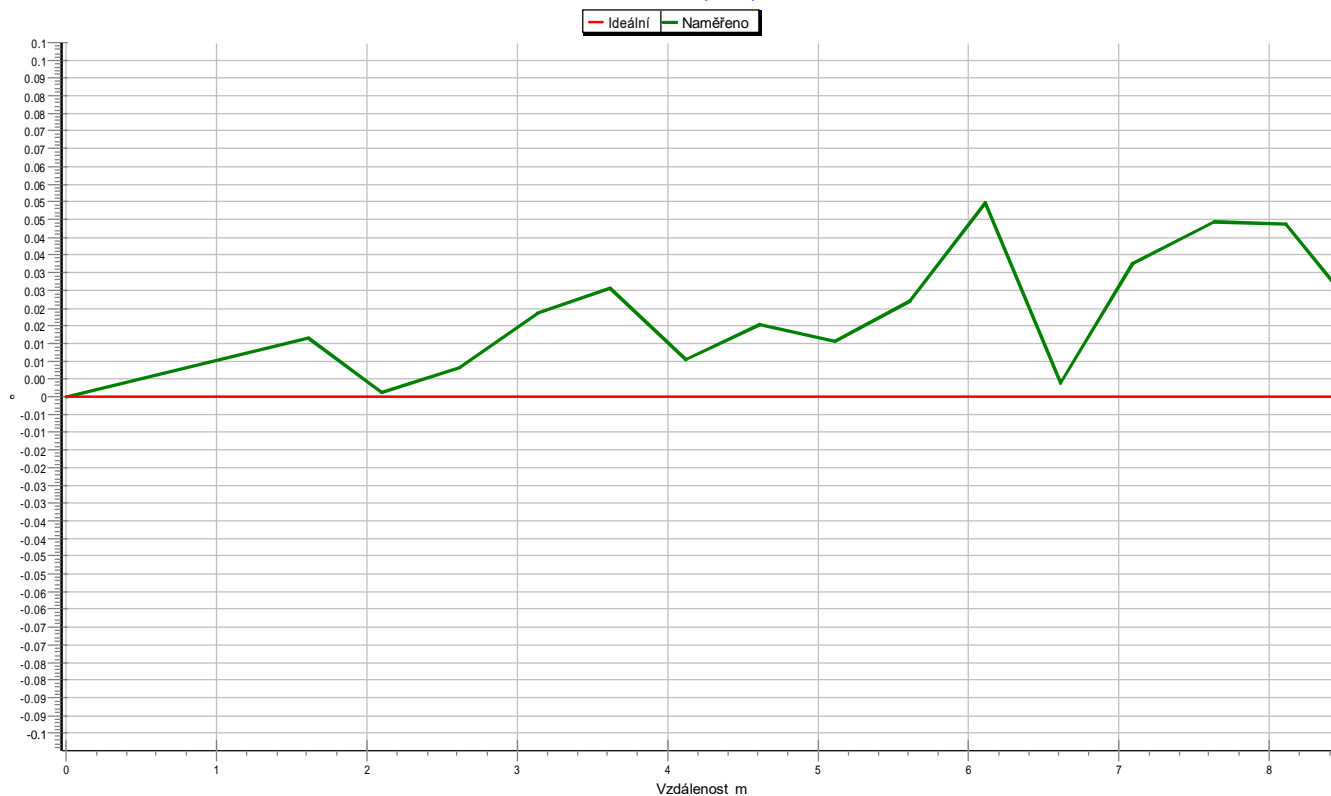


Grafické znázornění spádu potrubí



Od šachty: UV13 >> Do šachty: UV12 | Směr prohlídky: proti toku |
 město: DOUBRAVICE | ulice: SILNICE III_35720 | č. úseku: UV12_UV13 | datum prohlídky: 16.08.2022 |
 Celkové převýšení 38.40cm | Střední spád 4.56% |

Grafické znázornění spádu potrubí



| Od šachty: UV13 >> Do šachty: UV12 | Směr prohlídky: proti toku |
 | město: DOUBRAVICE | ulice: SILNICE III_35720 | č. úseku: UV12_UV13 | datum prohlídky: 16.08.2022 |



Grafický protokol:

zákazník: **MDS PROJEKT**
 město: **DOUBRAVICE**
 operátor: **Jan Kačer-4M2 9415**
 číslo kazety:
 č. stoky:
 druh kanalizace: **dešťová**
 materiál potrubí: **Beton**
 rozměr potrubí: **DN500**
 Od šachty: **UV13**

ulice: **SILNICE III_35720**
 akce:
 datum prohlídky: **16.08.2022**
 č. úseku: **UV13_Š14**
 druh prohlídky: **Revize kanalizace**
 Směr prohlídky: **ve směru toku**
 tvar profilu: **kruhový**
 délka trubky:
 Do šachty: **Š14**

videostopa	graf	ATV	vzdálenost	popis záznamu
	UV13			
00:00:06	⊕	HA	0.00m	Začátek úseku
00:00:48		BEM	2.84m	ZVETRALÝ BETON PO OBVODU = Foto: 01
00:01:13		BEM	3.64m	PODÉLNÁ PRASKLINA NAHOŘE = Foto: 02
00:02:07		BEM	5.70m	OPRAVOVANÉ POTRUBÍ NAHOŘE = Foto: 03
00:02:59		A--L	7.90m	Odbočka vlevo
00:03:38		BEM	9.02m	ZVĚTRALÝ BETON PO OBVODU = Foto: 04
00:03:50		BEM	9.43m	ODBOČKA VPRAVO
00:04:35		BEM	11.05m	PODÉLNÉ PRASKLINY NAHOŘE = Foto: 05
00:05:03		BEM	12.30m	OPRAVOVANÉ POTRUBÍ NAHOŘE = Foto: 06
00:05:39		BEM	13.55m	PODÉLNÉ PRASKLINY PO OBVODU = Foto: 07
00:07:24		BEM	19.35m	PODÉLNÉ PRASKLINY PO OBVODU = Foto: 08
00:07:41		BEM	21.51m	PODÉLNÉ PRASKLINY PO OBVODU = Foto: 09
00:08:55		BEM	27.77m	ZMĚNA MATERIÁLU - PVC = Foto: 10
00:09:47		A--O	31.38m	Odbočka nahoře
00:10:15	⊕	EH	32.19m	Konec úseku
	Š14			
			Délka úseku: 32.19m	



město:

DOUBRAVICE

ulice:

SILNICE III_35720

č. úseku:

UV13_Š14

16.08.2022_UV13_Š14_F07.jpg




16.08.2022_UV13_Š14_F08.jpg



16.08.2022_UV13_Š14_F09.jpg



16.08.2022_UV13_Š14_F10.jpg





město:

DOUBRAVICE

ulice:

SILNICE III_35720

č. úseku:

UV13_Š14

16.08.2022_UV13_Š14_F01.jpg



16.08.2022_UV13_Š14_F02.jpg



16.08.2022_UV13_Š14_F03.jpg



16.08.2022_UV13_Š14_F04.jpg



16.08.2022_UV13_Š14_F05.jpg



16.08.2022_UV13_Š14_F06.jpg



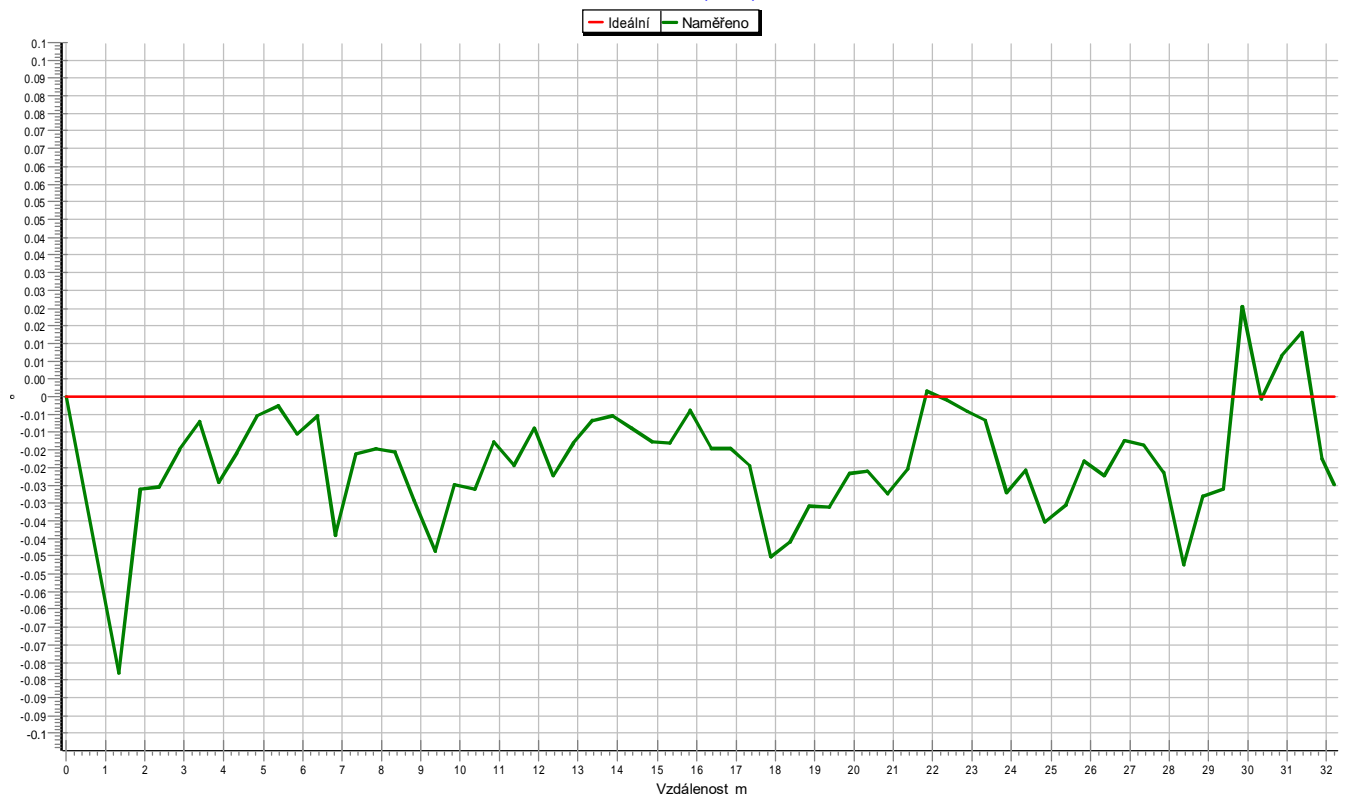


Grafické znázornění spádu potrubí



Od šachty: UV13 >> Do šachty: Š14 | Směr prohlídky: ve směru toku |
 město: DOUBRAVICE | ulice: SILNICE III_35720 | č. úseku: UV13_Š14 | datum prohlídky: 16.08.2022 |
 Celkové převýšení -112.64cm | Střední spád -3.50% |

Grafické znázornění spádu potrubí



| Od šachty: UV13 >> Do šachty: Š14 | Směr prohlídky: ve směru toku |
 | město: DOUBRAVICE | ulice: SILNICE III_35720 | č. úseku: UV13_Š14 | datum prohlídky: 16.08.2022 |



Grafický protokol:

zákazník: **MDS PROJEKT**
 město: **DOUBRAVICE**
 operátor: **Jan Kačer-4M2 9415**
 číslo kazety:
 č. stoky:
 druh kanalizace: **dešťová**
 materiál potrubí: **Beton**
 rozměr potrubí: **DN400**
 Od šachty: **UV14**

ulice: **SILNICE III_35720**
 akce:
 datum prohlídky: **16.08.2022**
 č. úseku: **UV14_VYÚSTĚNÍ**
 druh prohlídky: **Revize kanalizace**
 Směr prohlídky: **ve směru toku**
 tvar profilu: **kruhový**
 délka trubky:
 Do šachty: **VYÚSTĚNÍ**

videostopa	graf	ATV	vzdálenost	popis záznamu
00:00:04	UV14 ⊕	HA	0.00m	Začátek úseku
00:00:28		BEM	1.67m	NEDORAŽENÝ SPOJ, VIDITELNÁ ZEMINA, KOŘENY = Foto: 01
00:01:21		BEM	3.64m	CHYBĚJÍCÍ ČÁSTI VE SPOJI, VIDITELNÁ ZEMINA = Foto: 02
00:01:46		BEM	4.10m	PŘÍČNÁ PRASKLINA = Foto: 03
00:02:22		BEM	4.86m	PŘÍČNÉ PRASKLINY PO OBVODU = Foto: 04
00:02:52		BEM	5.71m	ZVĚTRALÝ BETON, VIDITELNÁ ARMATURA = Foto: 05
00:03:36		BEM	6.72m	NEDORAŽENÝ SPOJ, VIDITELNÁ ZEMINA = Foto: 06
00:04:00		BEM	7.26m	VERTIKÁLNÍ POSUNUTÍ POTRUBÍ = Foto: 07
00:04:40		TVS	7.62m	Kamera nemůže dál
00:04:43		IAB	7.62m	Přerušeni inspekce
Délka úseku: 7.62m				



město:

DOUBRAVICE

ulice:

SILNICE III_35720

č. úseku:

UV14_VYÚSTĚNÍ

16.08.2022_UV14_VYÚS_F07.jpg





město:

DOUBRAVICE

ulice:

SILNICE III_35720

č. úseku:

UV14_VYÚSTĚNÍ

16.08.2022_UV14_VYÚS_F01.jpg



16.08.2022_UV14_VYÚS_F02.jpg



16.08.2022_UV14_VYÚS_F03.jpg



16.08.2022_UV14_VYÚS_F04.jpg



16.08.2022_UV14_VYÚS_F05.jpg

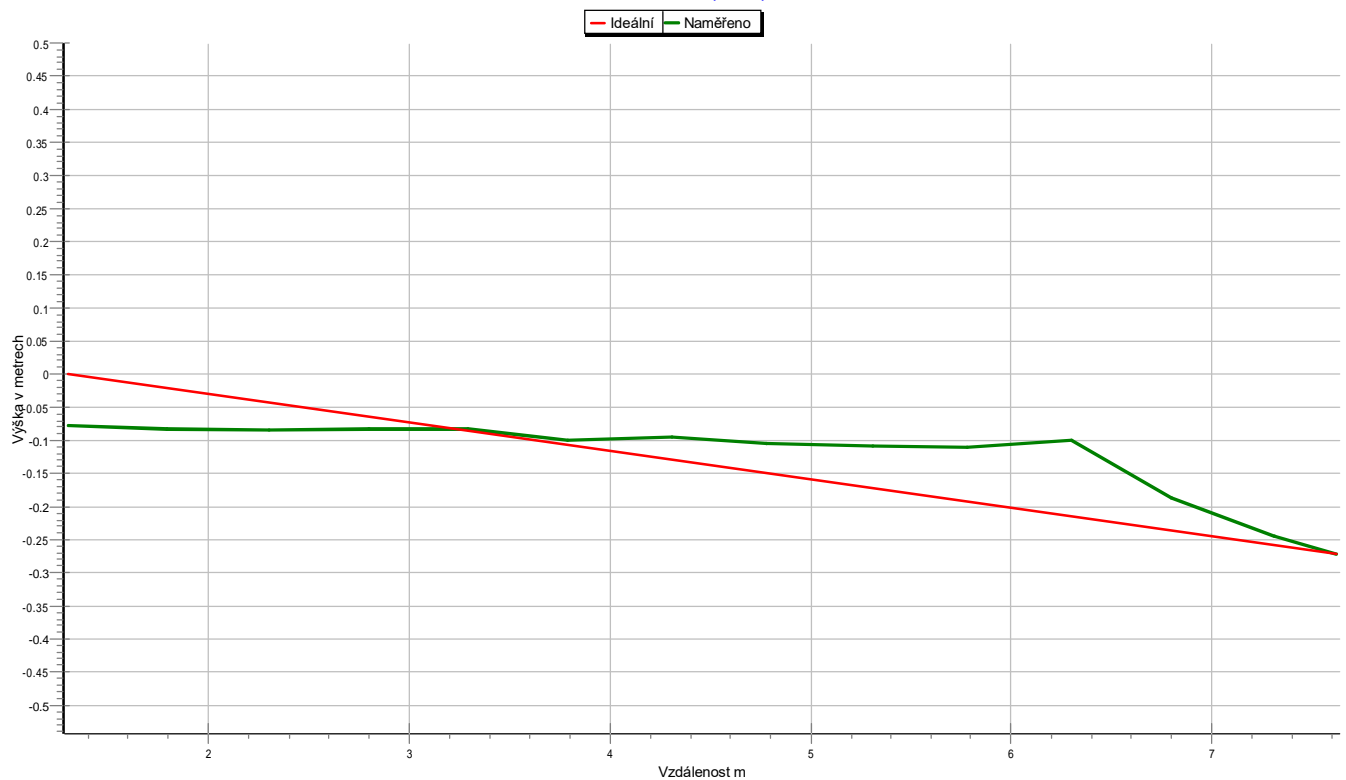


16.08.2022_UV14_VYÚS_F06.jpg



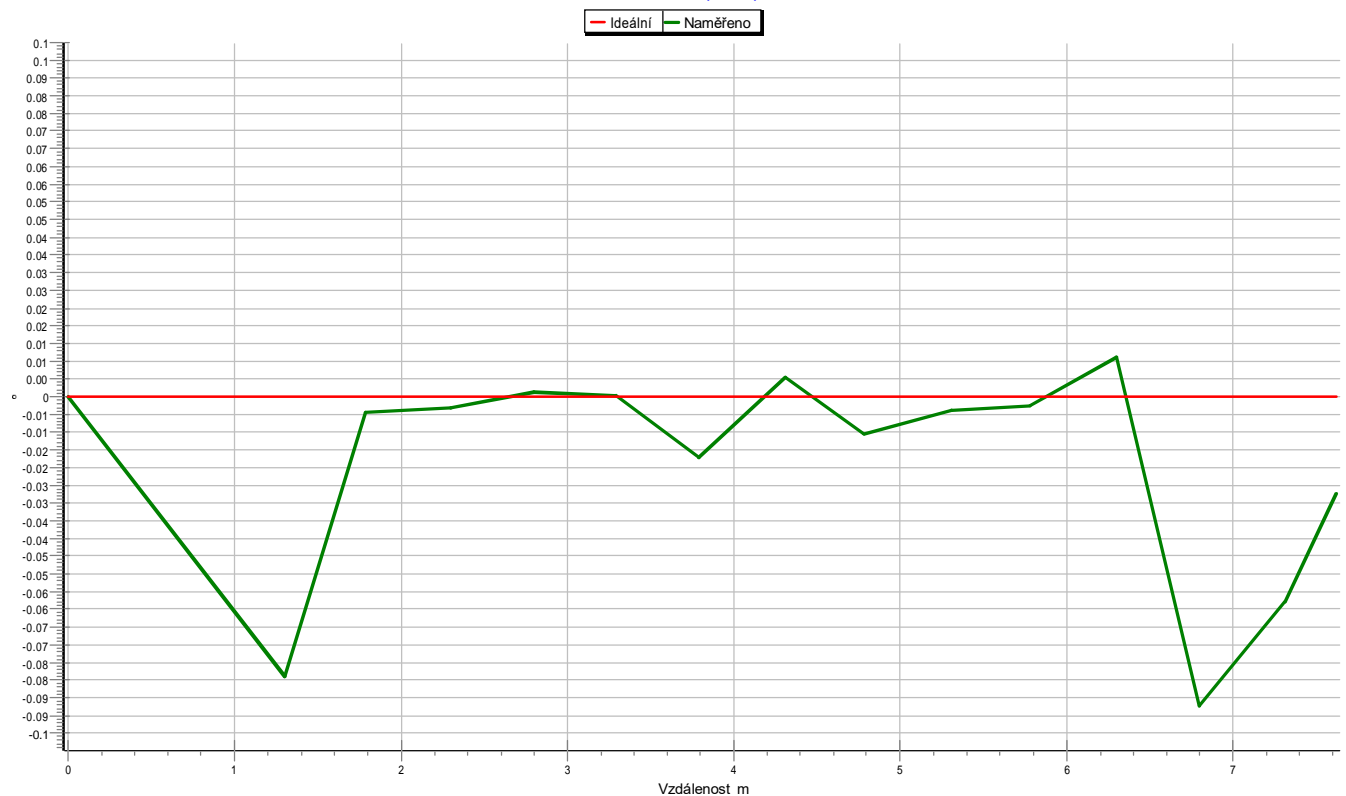


Grafické znázornění spádu potrubí



Od šachty: UV14 >> Do šachty: VYÚSTĚNÍ | Směr prohlídky: ve směru toku |
 město: DOUBRAVICE | ulice: SILNICE III_35720 | č. úseku: UV14_VYÚSTĚNÍ | datum prohlídky: 16.08.2022 |
 Celkové převýšení -27.17cm | Střední spád -3.57% |

Grafické znázornění spádu potrubí



| Od šachty: UV14 >> Do šachty: VYÚSTĚNÍ | Směr prohlídky: ve směru toku |
 | město: DOUBRAVICE | ulice: SILNICE III_35720 | č. úseku: UV14_VYÚSTĚNÍ | datum prohlídky: 16.08.2022 |



Grafický protokol:

zákazník: **MDS PROJEKT**
 město: **DOUBRAVICE**
 operátor: **Jan Kačer-4M2 9415**
 číslo kazety:
 č. stoky:
 druh kanalizace: **dešťová**
 materiál potrubí: **Beton**
 rozměr potrubí: **DN300**
 Od šachty: **UV1**

ulice: **SILNICE III_35720**
 akce:
 datum prohlídky: **15.08.2022**
 č. úseku: **UV1_UV2**
 druh prohlídky: **Revize kanalizace**
 Směr prohlídky: **ve směru toku**
 tvar profilu: **kruhový**
 délka trubky:
 Do šachty: **UV2**

videostopa	graf	ATV	vzdálenost	popis záznamu
00:00:03	UV1 ⊕	HA	0.00m	Začátek úseku
00:02:51	—	BEM	10.52m	ZVĚTRALÝ BETON PO OBVODU = Foto: 01
00:02:52	—	BEM	11.26m	PODÉLNÁ PRASKLINA NAHOŘE = Foto: 02
00:03:17	—	BEM	12.31m	ODBOČKA VPRAVO
00:04:39	—	BEM	16.90m	VYČNÍVAJÍCÍ ODBOČKA VPRAVO
00:05:51	—	TVS	17.10m	Kamera nemůže dál
00:05:54	—	IAB	17.10m	Přerušení inspekce
Délka úseku: 17.10m				



město:

DOUBRAVICE

ulice:

SILNICE III_35720

č. úseku:

UV1_UV2

15.08.2022_UV1_UV2_F01.jpg

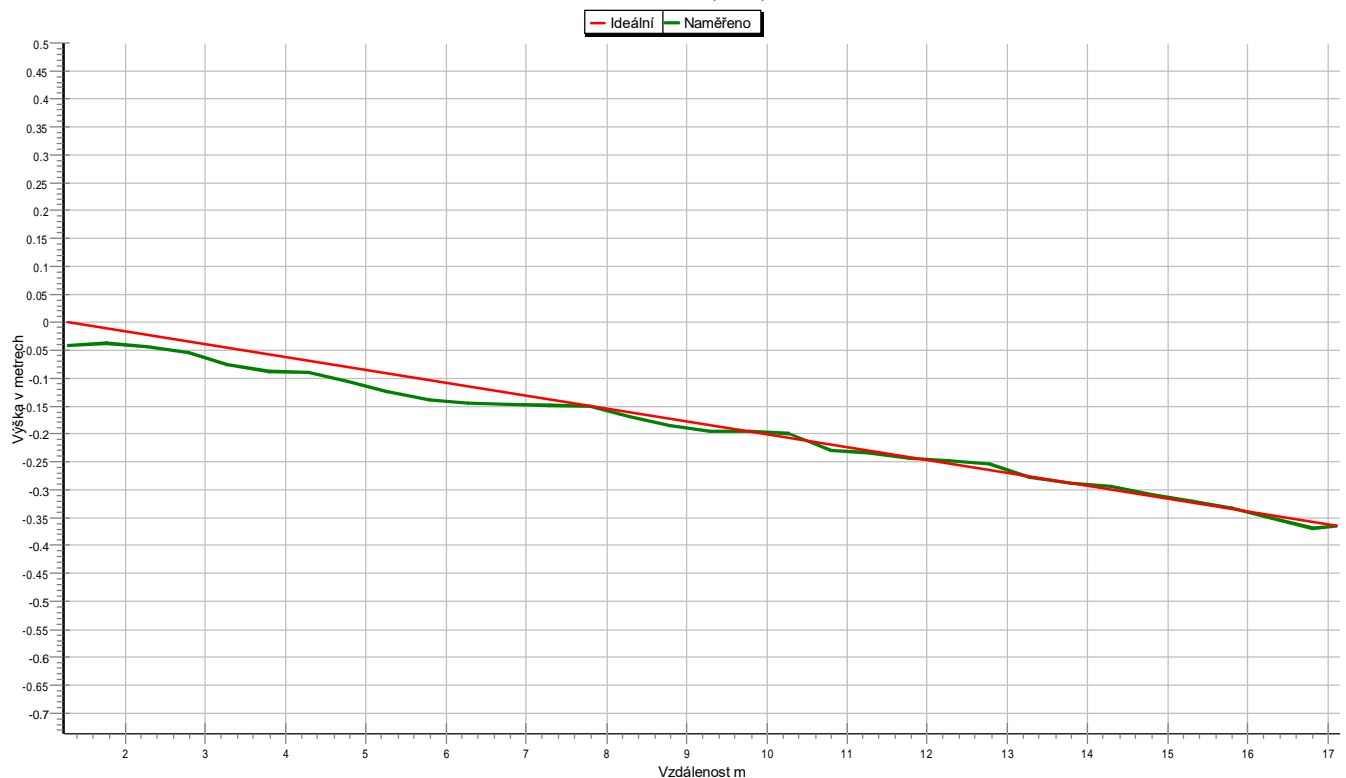


15.08.2022_UV1_UV2_F02.jpg



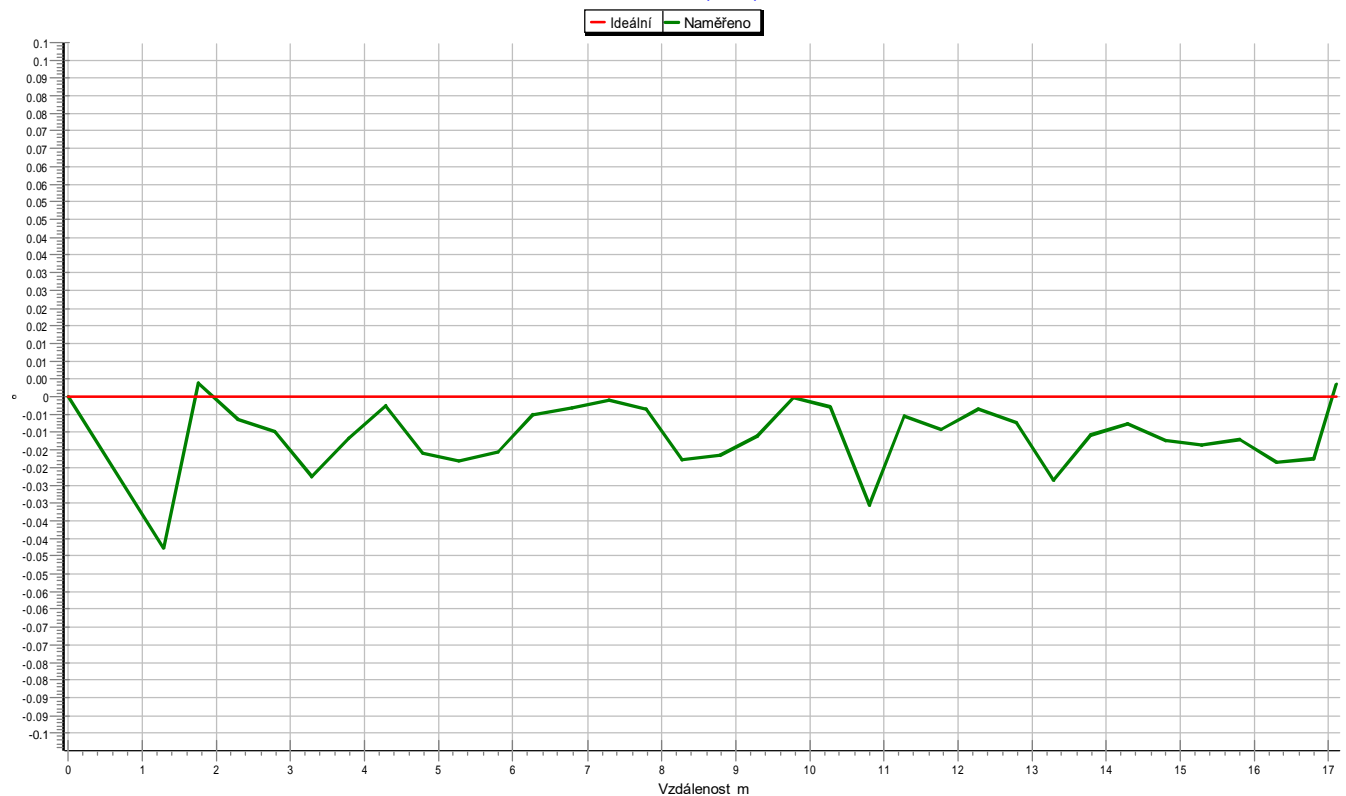


Grafické znázornění spádu potrubí



Od šachty: UV1 >> Do šachty: UV2 | Směr prohlídky: ve směru toku |
 město: DOUBRAVICE | ulice: SILNICE III_35720 | č. úseku: UV1_UV2 | datum prohlídky: 15.08.2022 |
 Celkové převýšení -36.48cm | Sřední spád -2.13% |

Grafické znázornění spádu potrubí



| Od šachty: UV1 >> Do šachty: UV2 | Směr prohlídky: ve směru toku |
 | město: DOUBRAVICE | ulice: SILNICE III_35720 | č. úseku: UV1_UV2 | datum prohlídky: 15.08.2022 |



Grafický protokol:

zákazník: **MDS PROJEKT**
 město: **DOUBRAVICE**
 operátor: **Jan Kačer-4M2 9415**
 číslo kazety:
 č. stoky:
 druh kanalizace: **dešťová**
 materiál potrubí: **Beton**
 rozměr potrubí: **DN300**
 Od šachty: **UV2 PROTI**

ulice: **SILNICE III_35720**
 akce:
 datum prohlídky: **15.08.2022**
 č. úseku: **UV1_UV2 PROTI**
 druh prohlídky: **Revize kanalizace**
 Směr prohlídky: **proti toku**
 tvar profilu: **kruhový**
 délka trubky:
 Do šachty: **UV1**

videostopa	graf	ATV	vzdálenost	popis záznamu
00:00:03	UV2 PROTI ⊕	HA	0.00m	Začátek úseku
00:00:40		BEM	1.82m	PRORAŽENÉ POTRUBÍ, VIDITELNÁ ZEMINA = Foto: 01
00:00:58		A--L	2.20m	Odbočka vlevo
00:01:44		BEM	4.45m	PODÉLNÁ PRASKLINA NAHOŘE
00:01:57		BEM	4.79m	KOŘENY VE SPOJI = Foto: 02
00:03:08		BEM	8.16m	VYČNÍVAJÍCÍ ODBOČKA VLEVO
00:03:11		TVS	8.16m	Kamera nemůže dál
00:03:13		IAB	8.16m	Přerušení inspekce
Délka úseku: 8.16m				



město:

DOUBRAVICE

ulice:

SILNICE III_35720

č. úseku:

UV1_UV2 PROTI

15.08.2022_UV1_UV2 P_F01.jpg

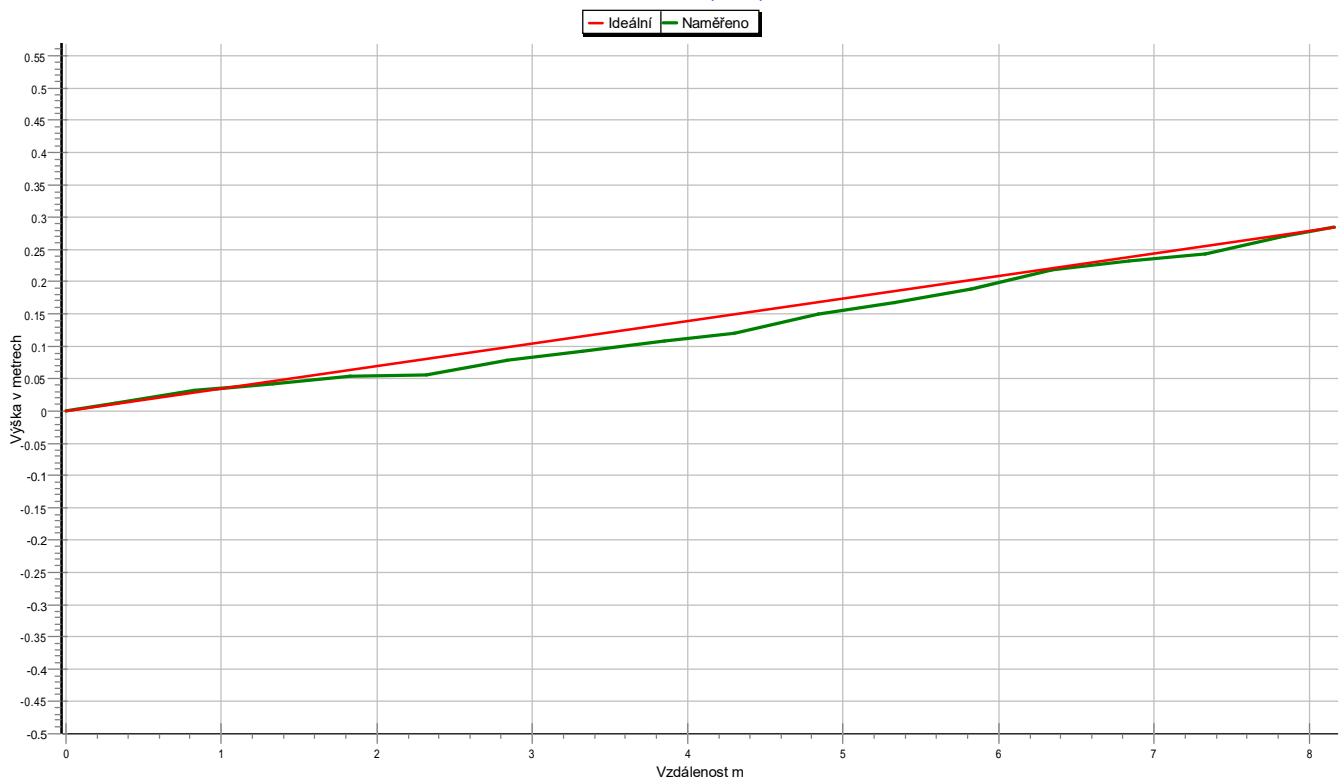


15.08.2022_UV1_UV2 P_F02.jpg



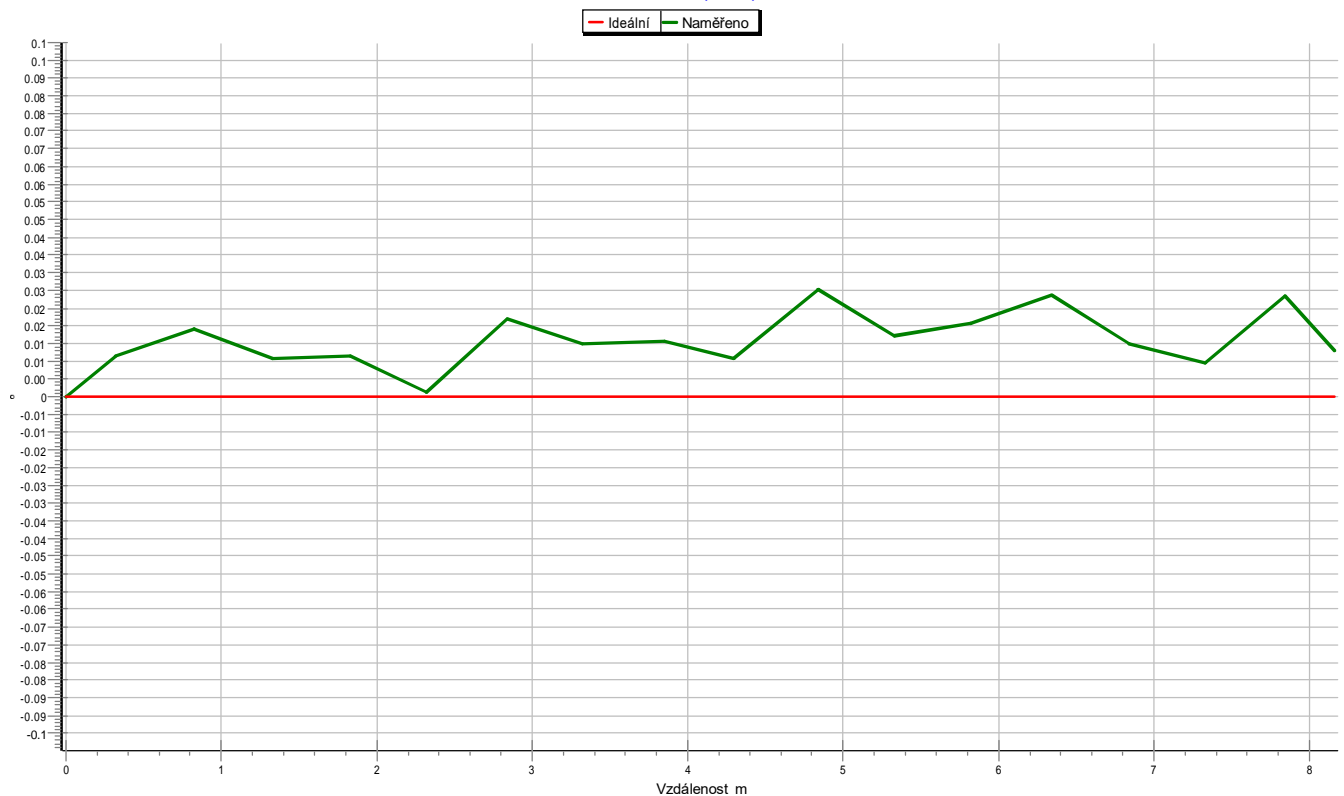


Grafické znázornění spádu potrubí



Od šachty: UV2 PROTI >> Do šachty: UV1 | Směr prohlídky: proti toku |
 město: DOUBRAVICE | ulice: SILNICE III_35720 | č. úseku: UV1_UV2 PROTI | datum prohlídky: 15.08.2022 |
 Celkové převýšení 28.48cm | Střední spád 3.49% |

Grafické znázornění spádu potrubí



Od šachty: UV2 PROTI >> Do šachty: UV1 | Směr prohlídky: proti toku |
 město: DOUBRAVICE | ulice: SILNICE III_35720 | č. úseku: UV1_UV2 PROTI | datum prohlídky: 15.08.2022 |

**Grafický protokol:**

zákazník: **MDS PROJEKT**
 město: **DOUBRAVICE**
 operátor: **Jan Kačer-4M2 9415**
 číslo kazety:
 č. stoky:
 druh kanalizace: **dešťová**
 materiál potrubí: **Beton**
 rozměr potrubí: **DN300**
 Od šachty: **UV3**

ulice: **SILNICE III_35720**
 akce:
 datum prohlídky: **15.08.2022**
 č. úseku: **UV2_UV3**
 druh prohlídky: **Revize kanalizace**
 Směr prohlídky: **proti toku**
 tvar profilu: **kruhový**
 délka trubky:
 Do šachty: **UV2**

videostopa	graf	ATV	vzdálenost	popis záznamu
00:00:08	UV3 ⊕	HA	0.33m	Začátek úseku
00:01:10		BEM	3.47m	NEDORAŽENÝ SPOJ, VIDITELNÁ ZEMINA = Foto: 01
00:03:40		BEM	9.56m	NEDORAŽENÝ SPOJ
00:04:20		BEM	11.27m	VYDROLNÝ BETON PO OBVODU = Foto: 02
00:06:32		BEM	19.67m	KOŘENY VE SPOJI = Foto: 03
00:07:18	⊕ UV2	EH	21.46m	Konec úseku
Délka úseku: 21.46m				



město:

DOUBRAVICE


ulice:

SILNICE III_35720

č. úseku:

UV2_UV3

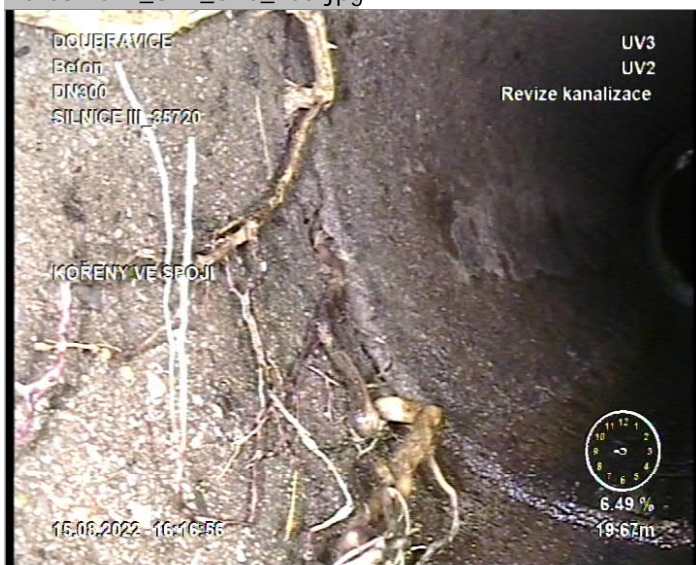
15.08.2022_UV2_UV3_F01.jpg



15.08.2022_UV2_UV3_F02.jpg

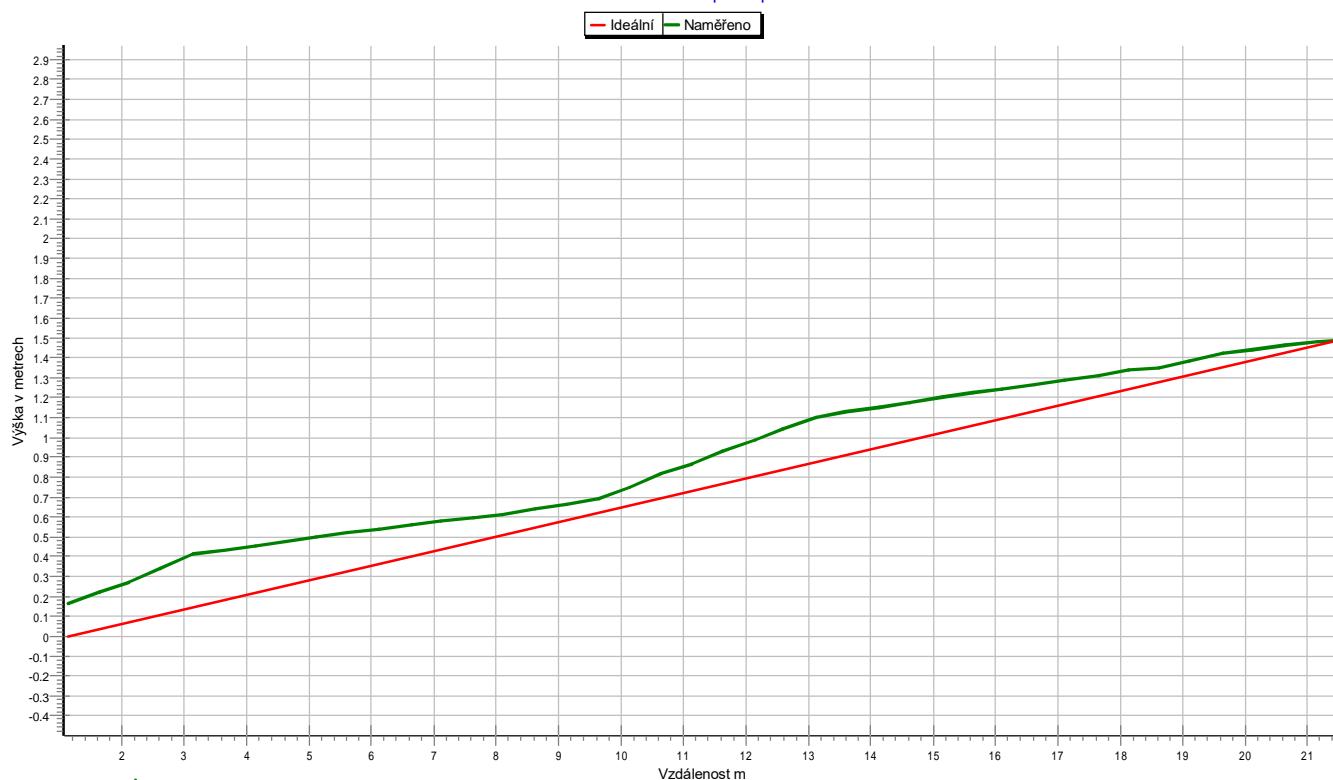


15.08.2022_UV2_UV3_F03.jpg



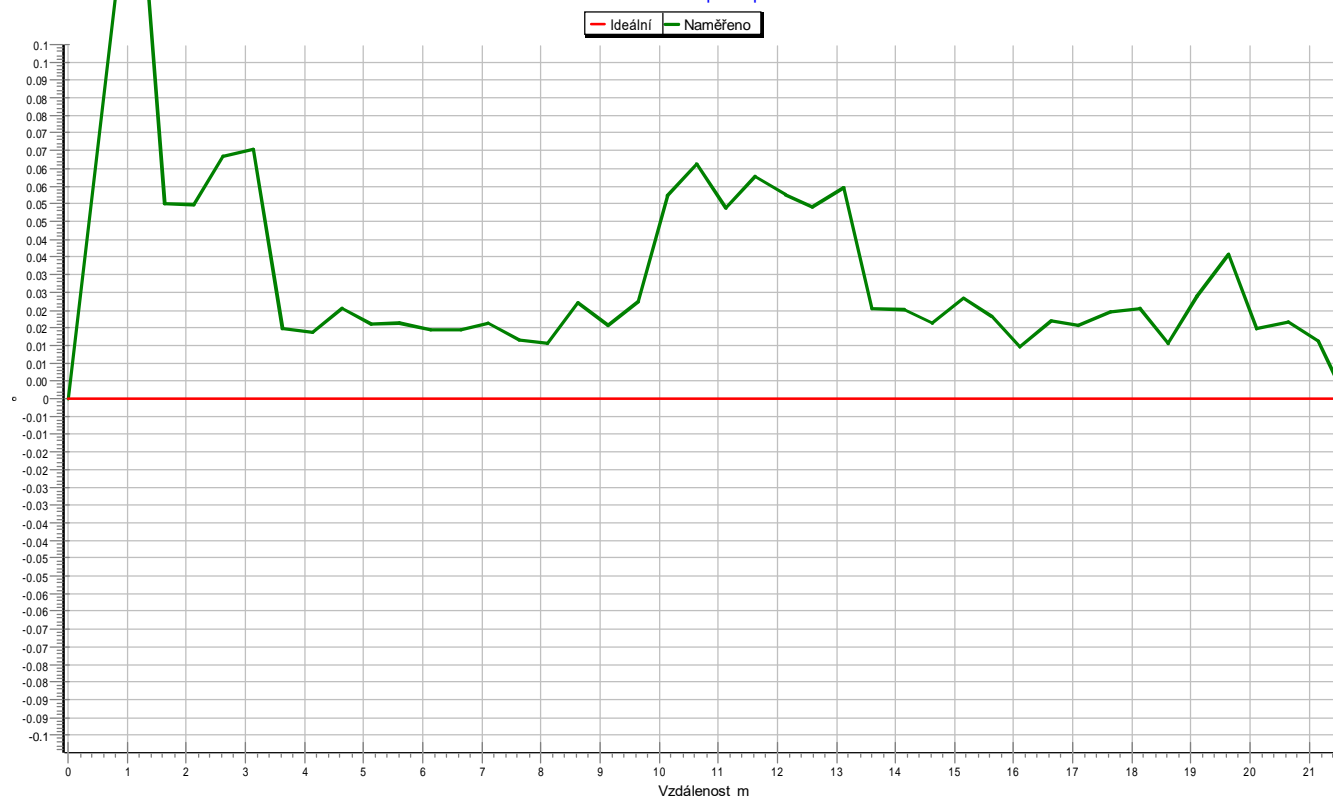


Grafické znázornění spádu potrubí



Od šachty: UV3 >> Do šachty: UV2 | Směr prohlídky: proti toku |
 město: DOUBRAVICE | ulice: SILNICE III_35720 | č. úseku: UV2_UV3 | datum prohlídky: 15.08.2022 |
 Celkové převýšení 148.62cm | Střední spád 6.93% |

Grafické znázornění spádu potrubí



| Od šachty: UV3 >> Do šachty: UV2 | Směr prohlídky: proti toku |
 | město: DOUBRAVICE | ulice: SILNICE III_35720 | č. úseku: UV2_UV3 | datum prohlídky: 15.08.2022 |



Grafický protokol:

zákazník: **MDS PROJEKT**
 město: **DOUBRAVICE**
 operátor: **Jan Kačer-4M2 9415**
 číslo kazety:
 č. stoky:
 druh kanalizace: **dešťová**
 materiál potrubí: **Beton**
 rozměr potrubí: **DN300**
 Od šachty: **UV3 VE SMĚRU**

ulice: **SILNICE III_35720**
 akce:
 datum prohlídky: **16.08.2022**
 č. úseku: **UV3 VE SMĚRU_Š11**
 druh prohlídky: **Revize kanalizace**
 Směr prohlídky: **ve směru toku**
 tvar profilu: **kruhový**
 délka trubky:
 Do šachty: **Š11**

videostopa	graf	ATV	vzdálenost	popis záznamu
	UV3 VE SMĚRU			
00:00:03	⊕	HA	0.00m	Začátek úseku
00:00:33	—	BEM	1.81m	POŠKOZENÉ POTRUBÍ = Foto: 01
00:01:13	—	BEM	2.83m	CHYBĚJÍCÍ ČÁSTI POTRUBÍ OPRAVENY PLECHEM = Foto: 02
00:01:49	—	BEM	3.64m	OPRAVOVANÉ POTRUBÍ = Foto: 03
00:02:29	—	BEM	5.55m	ZVĚTRALÝ BETON PO OBVODU = Foto: 04
00:03:09	—	BEM	6.96m	KOŘENY V POTRUBÍ = Foto: 05
00:05:36	—	BEM	14.63m	PAPRSKOVITÉ PRASKLINY NAHOŘE = Foto: 06
00:06:17	—	BEM	16.74m	CHYBĚJÍCÍ ČÁST VE SPOJI, KOŘENY = Foto: 07
00:07:00	—	BEM	17.82m	VIDITELNÁ ARMATURA = Foto: 08
00:07:06	—	BEM	17.82m	VYČNÍVAJÍCÍ ODBOČKA VPRAVO = Foto: 09
00:08:58	—	BEM	18.22m	KAMERA NEPROJEDE KOLEM ODBOČKY, ZA ODBOČKOU JE VIDITELNÉ PROVALENÉ POTRUBÍ = Foto: 10
00:09:02	—	TVS	18.22m	Kamera nemůže dál
00:09:04	—	IAB	18.22m	Přerušeni inspekce
Délka úseku: 18.22m				



město:

DOUBRAVICE


ulice:

SILNICE III_35720


č. úseku:

UV3 VE SMĚRU_Š11

16.08.2022_UV3 VE SM_F07.jpg



16.08.2022_UV3 VE SM_F08.jpg



16.08.2022_UV3 VE SM_F09.jpg



16.08.2022_UV3 VE SM_F10.jpg





město:

DOUBRAVICE

ulice:

SILNICE III_35720

č. úseku:

UV3 VE SMĚRU Š11

16.08.2022_UV3 VE SM_F01.jpg



16.08.2022_UV3 VE SM_F02.jpg



16.08.2022_UV3 VE SM_F03.jpg



16.08.2022_UV3 VE SM_F04.jpg



16.08.2022_UV3 VE SM_F05.jpg

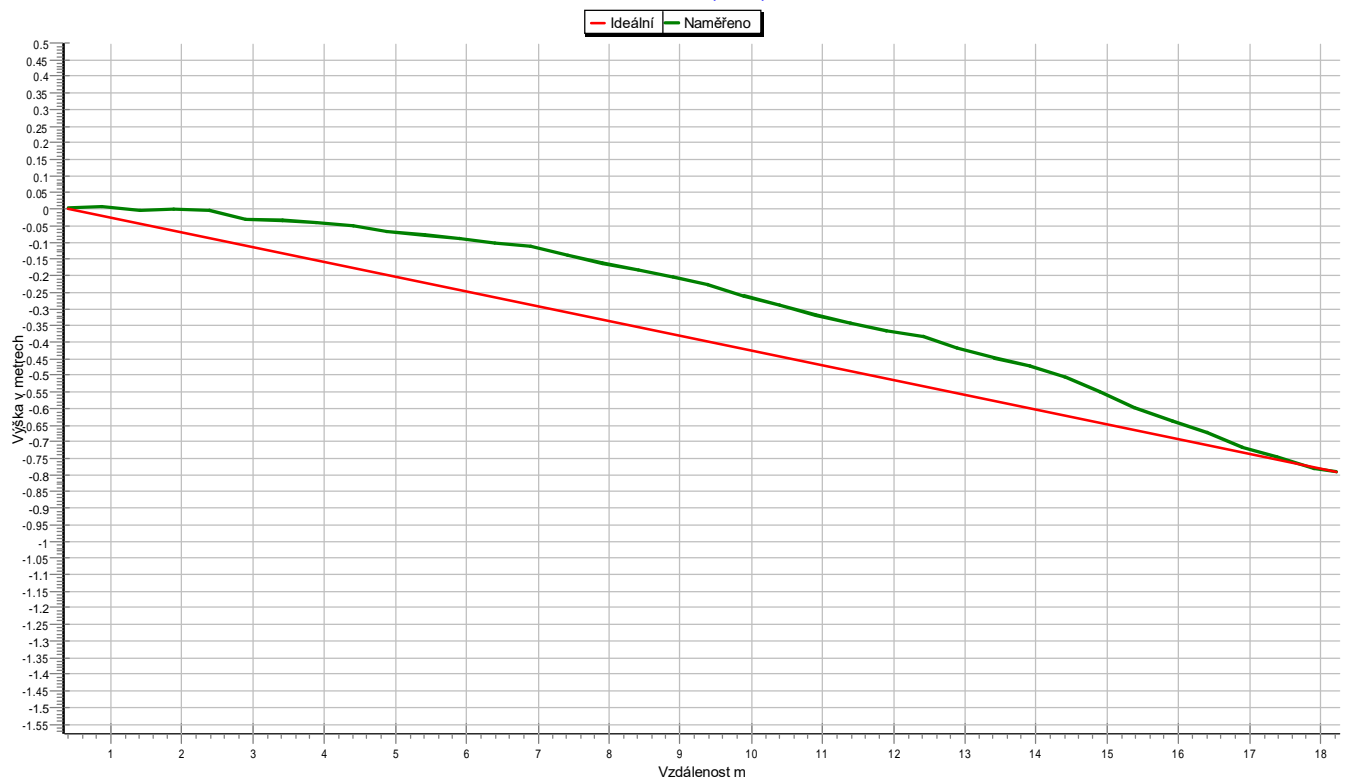


16.08.2022_UV3 VE SM_F06.jpg



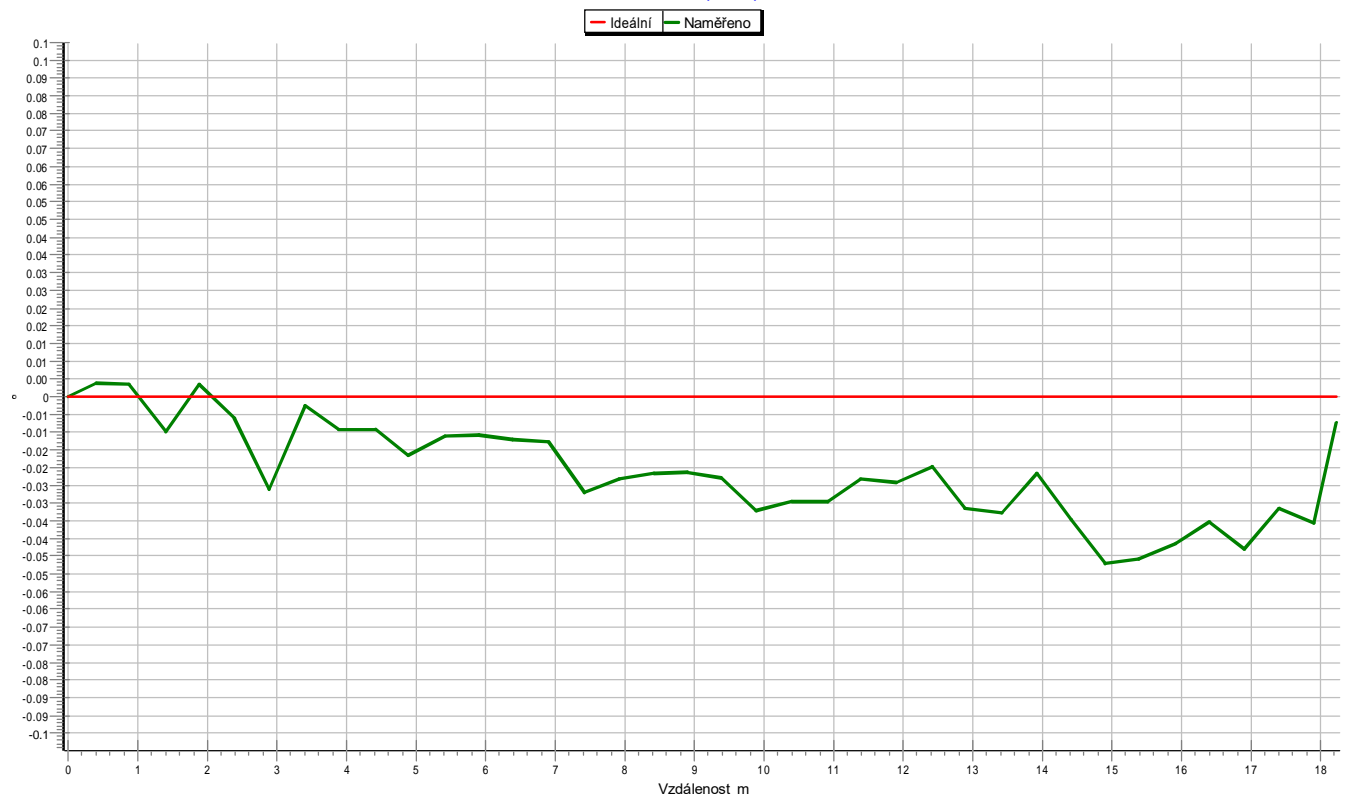


Grafické znázornění spádu potrubí



Od šachty: UV3 VE SMĚRU >> Do šachty: Š11 | Směr prohlídky: ve směru toku |
 město: DOUBRAVICE | ulice: SILNICE III_35720 | č. úseku: UV3 VE SMĚRU_Š11 | datum prohlídky: 16.08.2022 |
 Celkové převýšení -78.94cm | Střední spád -4.33% |

Grafické znázornění spádu potrubí



| Od šachty: UV3 VE SMĚRU >> Do šachty: Š11 | Směr prohlídky: ve směru toku |
 | město: DOUBRAVICE | ulice: SILNICE III_35720 | č. úseku: UV3 VE SMĚRU_Š11 | datum prohlídky: 16.08.2022 |



Grafický protokol:

zákazník: **MDS PROJEKT**
 město: **DOUBRAVICE**
 operátor: **Jan Kačer-4M2 9415**
 číslo kazety:
 č. stoky:
 druh kanalizace: **dešťová**
 materiál potrubí: **Beton**
 rozměr potrubí: **DN300**
 Od šachty: **Š11**

ulice: **SILNICE III_35720**
 akce:
 datum prohlídky: **16.08.2022**
 č. úseku: **UV3_Š11**
 druh prohlídky: **Revize kanalizace**
 Směr prohlídky: **proti toku**
 tvar profilu: **kruhový**
 délka trubky:
 Do šachty: **UV3**

videostopa	graf	ATV	vzdálenost	popis záznamu
00:00:04	Š11 ⊕	HA	0.00m	Začátek úseku
00:00:36		BEM	3.09m	OPRAVOVANÝ SPOJ = Foto: 01
00:01:45		BEM	6.90m	ROZSAZENÝ SPOJ, VIDITELNÁ ZEMINA
00:01:56		BEM	7.77m	VYČNÍVAJÍCÍ ODBOČKA NAHOŘE
00:03:09		BEM	10.66m	OPRAVOVANÉ POTRUBÍ, VIDITELNÉ SOUBĚŽNÉ POTRUBÍ VPRAVO = Foto: 02
00:04:27		TVS	10.52m	Kamera nemůže dál = Foto: 03
00:04:30		IAB	10.52m	Přerušení inspekce
Délka úseku: 10.52m				



město:

DOUBRAVICE

ulice:

SILNICE III_35720

č. úseku:

UV3_Š11

16.08.2022_UV3_Š11_F01.jpg



16.08.2022_UV3_Š11_F02.jpg

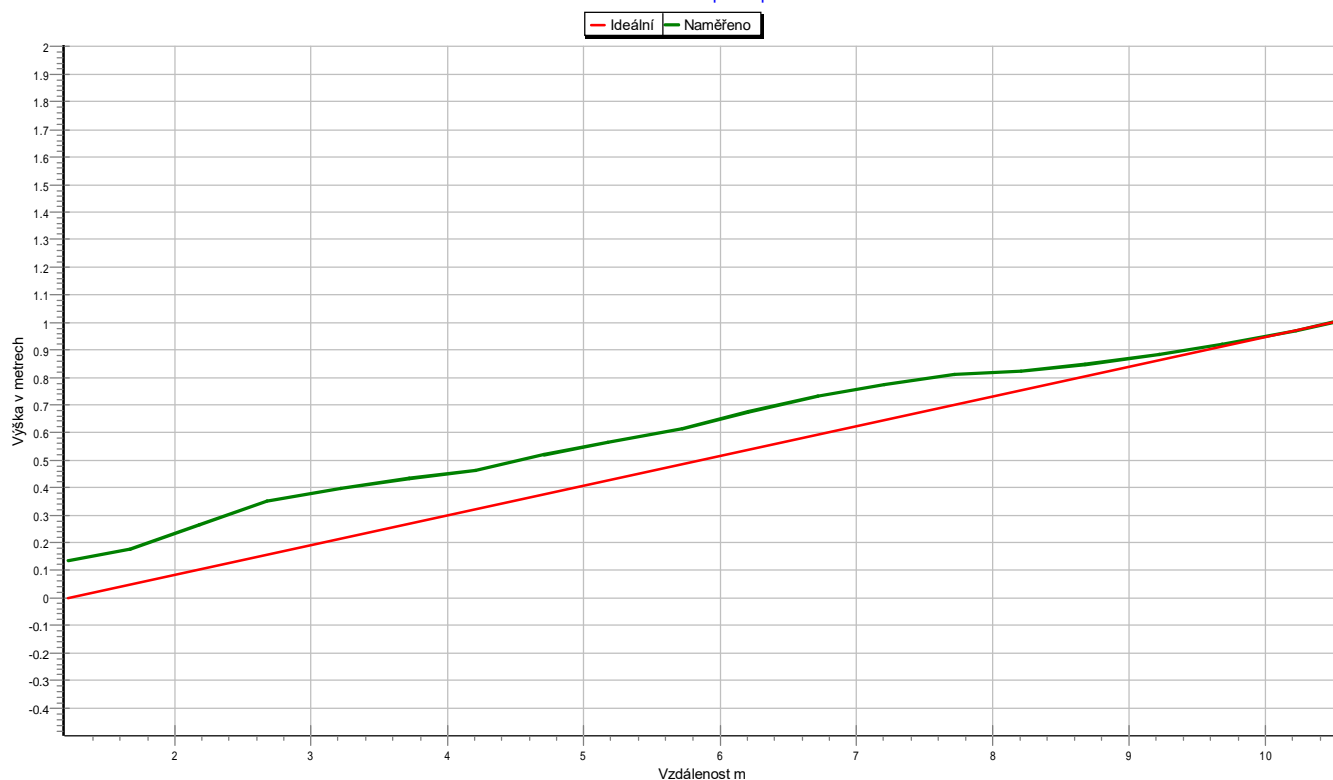


16.08.2022_UV3_Š11_F03.jpg



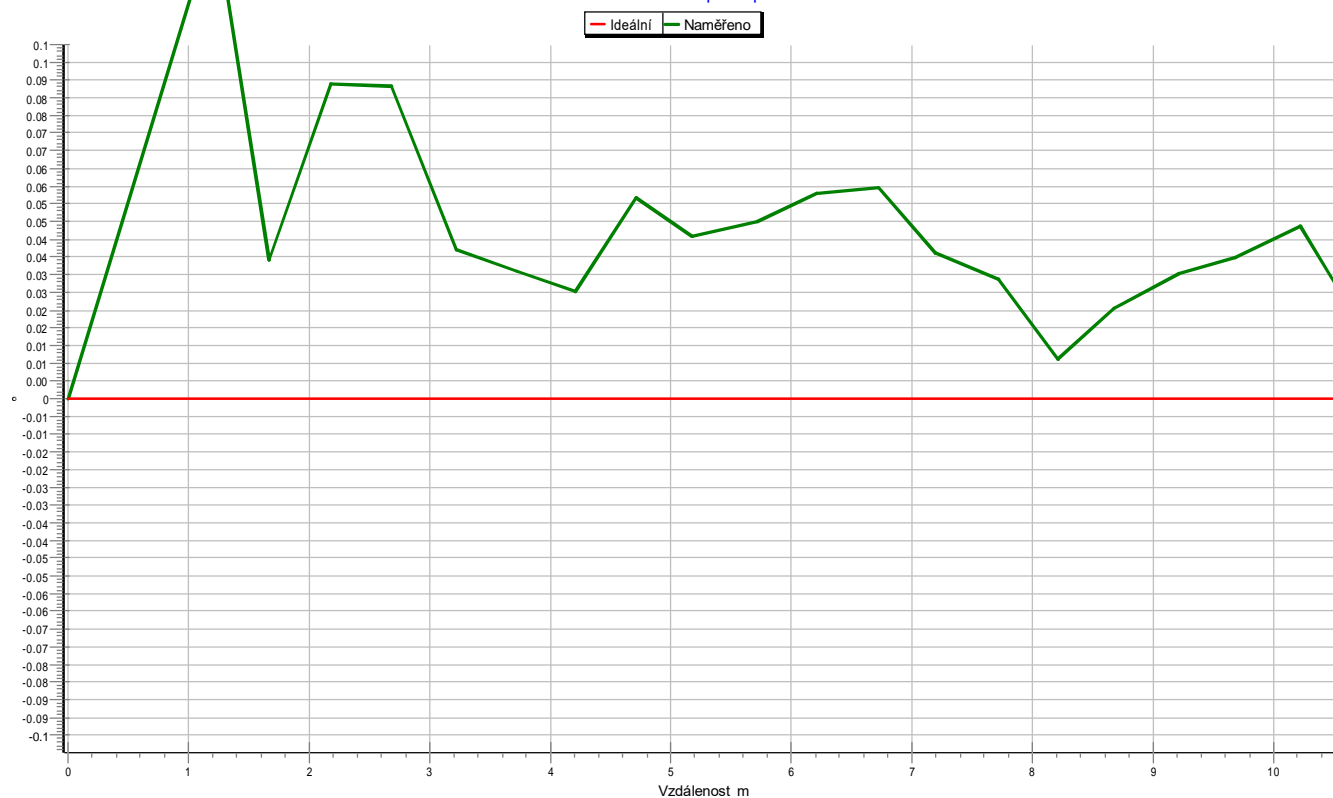


Grafické znázornění spádu potrubí



Od šachty: Š11 >> Do šachty: UV3 | Směr prohlídky: proti toku |
 město: DOUBRAVICE | ulice: SILNICE III_35720 | č. úseku: UV3_Š11 | datum prohlídky: 16.08.2022 |
 Celkové převýšení 100.31cm | Střední spád 9.53% |

Grafické znázornění spádu potrubí



| Od šachty: Š11 >> Do šachty: UV3 | Směr prohlídky: proti toku |
 | město: DOUBRAVICE | ulice: SILNICE III_35720 | č. úseku: UV3_Š11 | datum prohlídky: 16.08.2022 |

**Grafický protokol:**

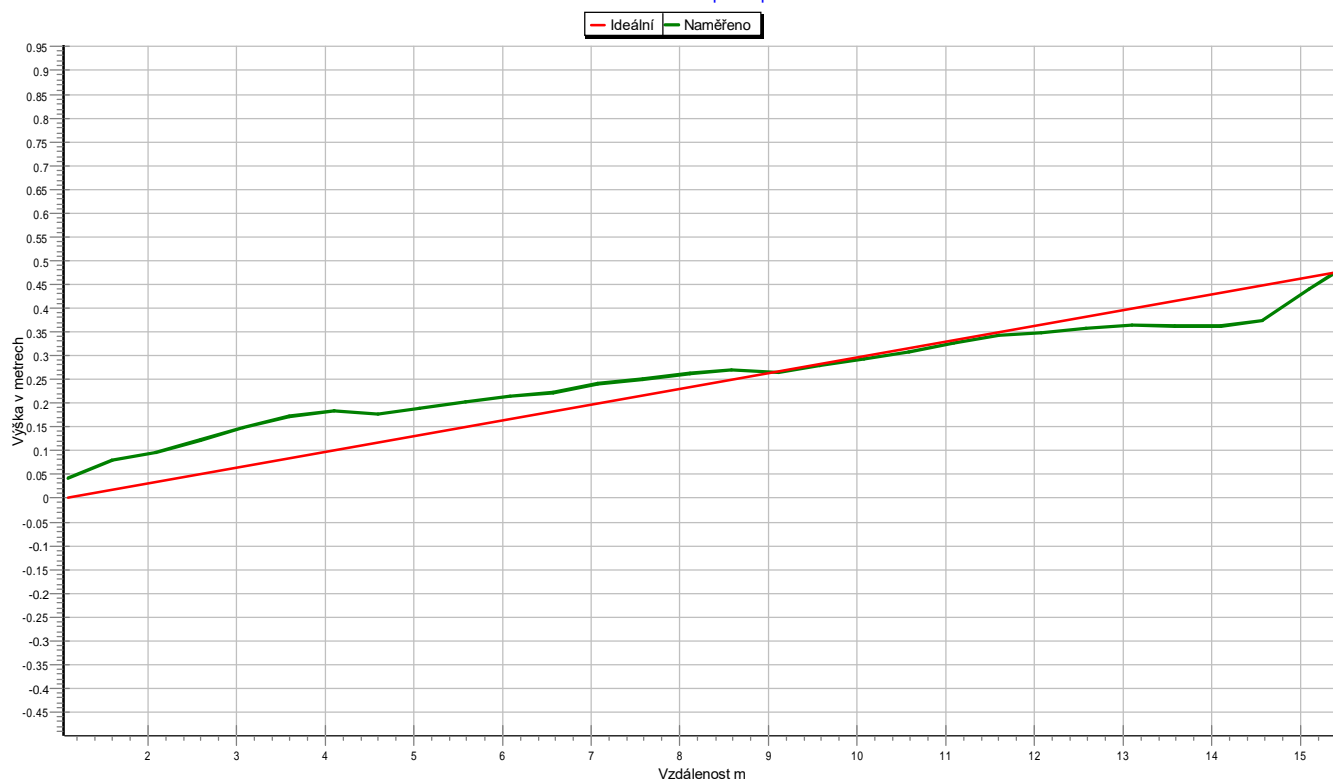
zákazník: **MDS PROJEKT**
 město: **DOUBRAVICE**
 operátor: **Jan Kačer-4M2 9415**
 číslo kazety:
 č. stoky:
 druh kanalizace: **dešťová**
 materiál potrubí: **Beton**
 rozměr potrubí: **DN300**
 Od šachty: **Š4**

ulice: **SILNICE III_35720**
 akce:
 datum prohlídky: **15.08.2022**
 č. úseku: **UV4_Š4**
 druh prohlídky: **Revize kanalizace**
 Směr prohlídky: **proti toku**
 tvar profilu: **kruhový**
 délka trubky:
 Do šachty: **UV4**

videostopa	graf	ATV	vzdálenost	popis záznamu
00:00:03	Š4 	HA	0.00m	Začátek úseku
00:03:55		EH	15.41m	Konec úseku
Délka úseku: 15.41m				

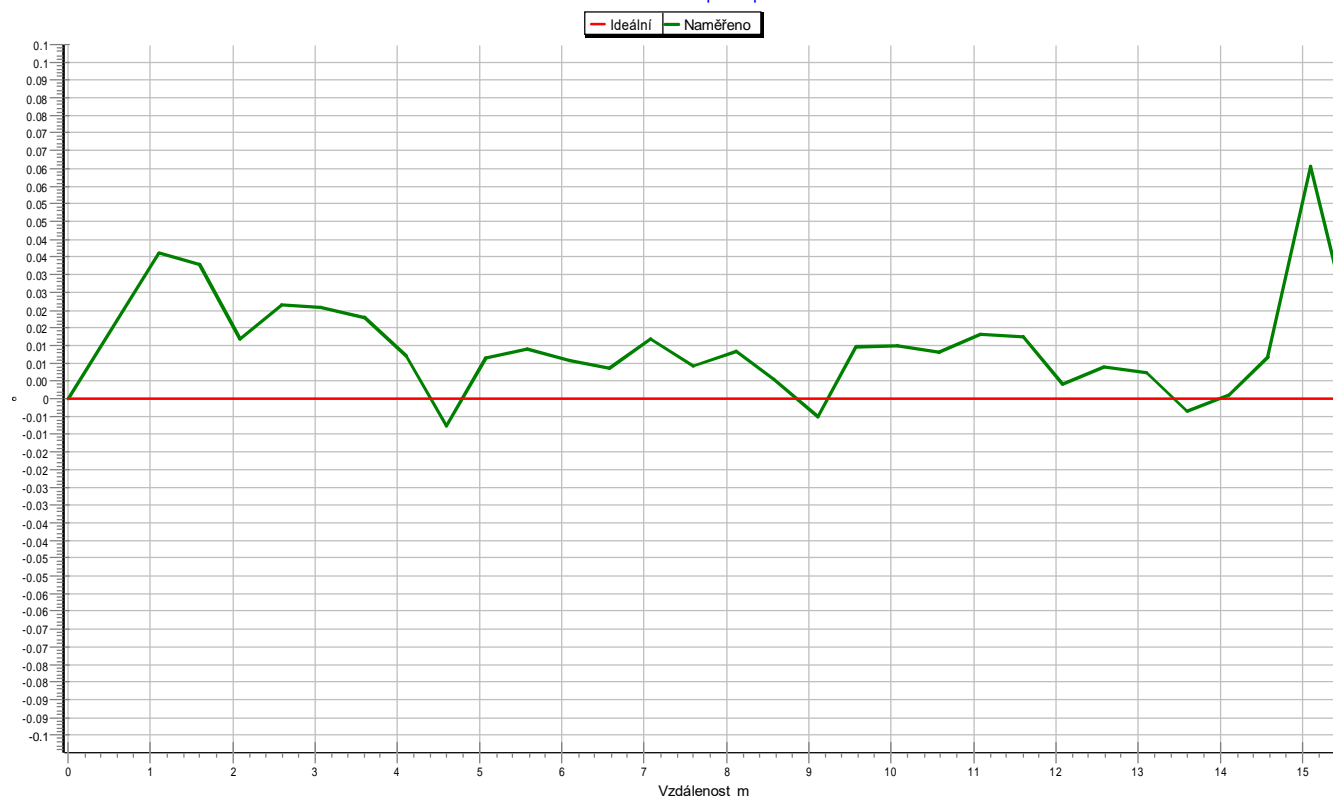


Grafické znázornění spádu potrubí



Od šachty: Š4 >> Do šachty: UV4 | Směr prohlídky: proti toku |
 město: DOUBRAVICE | ulice: SILNICE III_35720 | č. úseku: UV4_Š4 | datum prohlídky: 15.08.2022 |
 Celkové převýšení 47.67cm | Střední spád 3.09% |

Grafické znázornění spádu potrubí



| Od šachty: Š4 >> Do šachty: UV4 | Směr prohlídky: proti toku |
 | město: DOUBRAVICE | ulice: SILNICE III_35720 | č. úseku: UV4_Š4 | datum prohlídky: 15.08.2022 |



Grafický protokol:

zákazník: **MDS PROJEKT**
 město: **DOUBRAVICE**
 operátor: **Jan Kačer-4M2 9415**
 číslo kazety:
 č. stoky:
 druh kanalizace: **dešťová**
 materiál potrubí: **Beton**
 rozměr potrubí: **DN300**
 Od šachty: **UV5**

ulice: **SILNICE III_35720**
 akce:
 datum prohlídky: **16.08.2022**
 č. úseku: **UV5_Š10**
 druh prohlídky: **Revize kanalizace**
 Směr prohlídky: **ve směru toku**
 tvar profilu: **kruhový**
 délka trubky:
 Do šachty: **Š10**

videostopa	graf	ATV	vzdálenost	popis záznamu
00:00:03	UV5 ⊕	HA	0.00m	Začátek úseku
00:00:34		BEM	2.05m	PEVNÁ USAZENINA = Foto: 01
00:01:10		BEM	4.57m	PEVNÁ USAZENINA = Foto: 02
00:02:10		BEM	8.16m	PEVNÁ USAZENINA = Foto: 03
00:03:37		BEM	12.30m	PEVNÁ USAZENINA = Foto: 04
00:04:34		BEM	15.96m	PEVNÁ USAZENINA = Foto: 05
00:06:05		BEM	20.80m	PEVNÁ USAZENINA = Foto: 06
00:06:31		BEM	21.19m	VYČNÍVAJÍCÍ ODBOČKA VLEVO
00:06:37		BEM	21.19m	PEVNÉ USAZENINY V CELÉM ÚSEKU
00:06:41	⊕ Š10	EH	21.19m	Konec úseku
Délka úseku: 21.19m				



město:

DOUBRAVICE

ulice:

SILNICE III_35720

č. úseku:

UV5_Š10

16.08.2022_UV5_Š10_F01.jpg



16.08.2022_UV5_Š10_F02.jpg



16.08.2022_UV5_Š10_F03.jpg



16.08.2022_UV5_Š10_F04.jpg



16.08.2022_UV5_Š10_F05.jpg



16.08.2022_UV5_Š10_F06.jpg



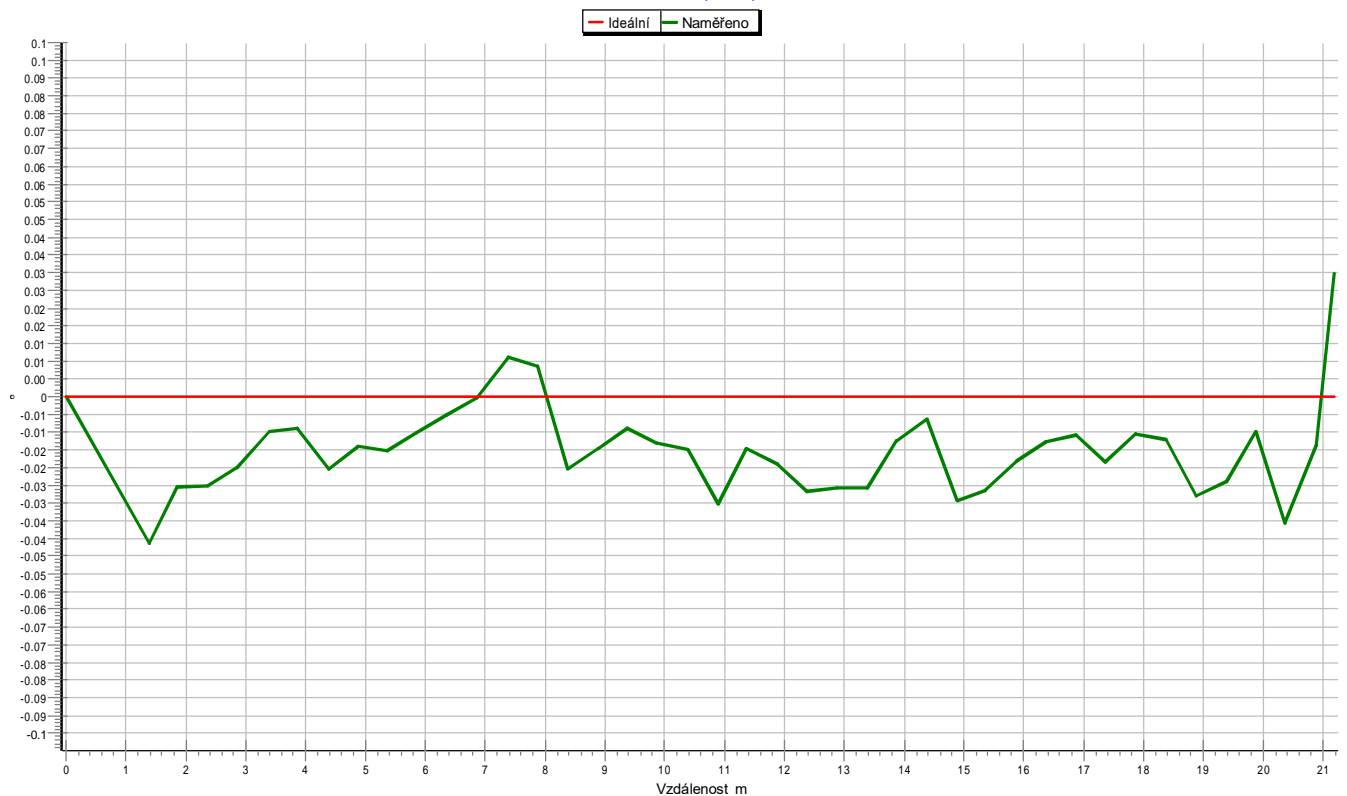


Grafické znázornění spádu potrubí



Od šachty: UV5 >> Do šachty: Š10 | Směr prohlídky: ve směru toku |
 město: DOUBRAVICE | ulice: SILNICE III_35720 | č. úseku: UV5_Š10 | datum prohlídky: 16.08.2022 |
 Celkové převýšení -61.51cm | Střední spád -2.90% |

Grafické znázornění spádu potrubí



| Od šachty: UV5 >> Do šachty: Š10 | Směr prohlídky: ve směru toku |
 | město: DOUBRAVICE | ulice: SILNICE III_35720 | č. úseku: UV5_Š10 | datum prohlídky: 16.08.2022 |

**Grafický protokol:**

zákazník: **MDS PROJEKT**
 město: **DOUBRAVICE**
 operátor: **Jan Kačer-4M2 9415**
 číslo kazety:
 č. stoky:
 druh kanalizace: **dešťová**
 materiál potrubí: **Beton**
 rozměr potrubí: **DN400**
 Od šachty: **UV6**

ulice: **SILNICE III_35720**
 akce:
 datum prohlídky: **16.08.2022**
 č. úseku: **UV6_Š13**
 druh prohlídky: **Revize kanalizace**
 Směr prohlídky: **ve směru toku**
 tvar profilu: **kruhový**
 délka trubky:
 Do šachty: **Š13**

videostopa	graf	ATV	vzdálenost	popis záznamu
00:00:04	UV6 ⊕	HA	0.00m	Začátek úseku
00:02:40		BEM	7.47m	PODÉLNÁ PRASKLINA NAHOŘE = Foto: 01
00:06:04	⊕ Š13	EH	16.67m	Konec úseku
Délka úseku: 16.67m				



město:

DOUBRAVICE

ulice:

SILNICE III_35720

č. úseku:

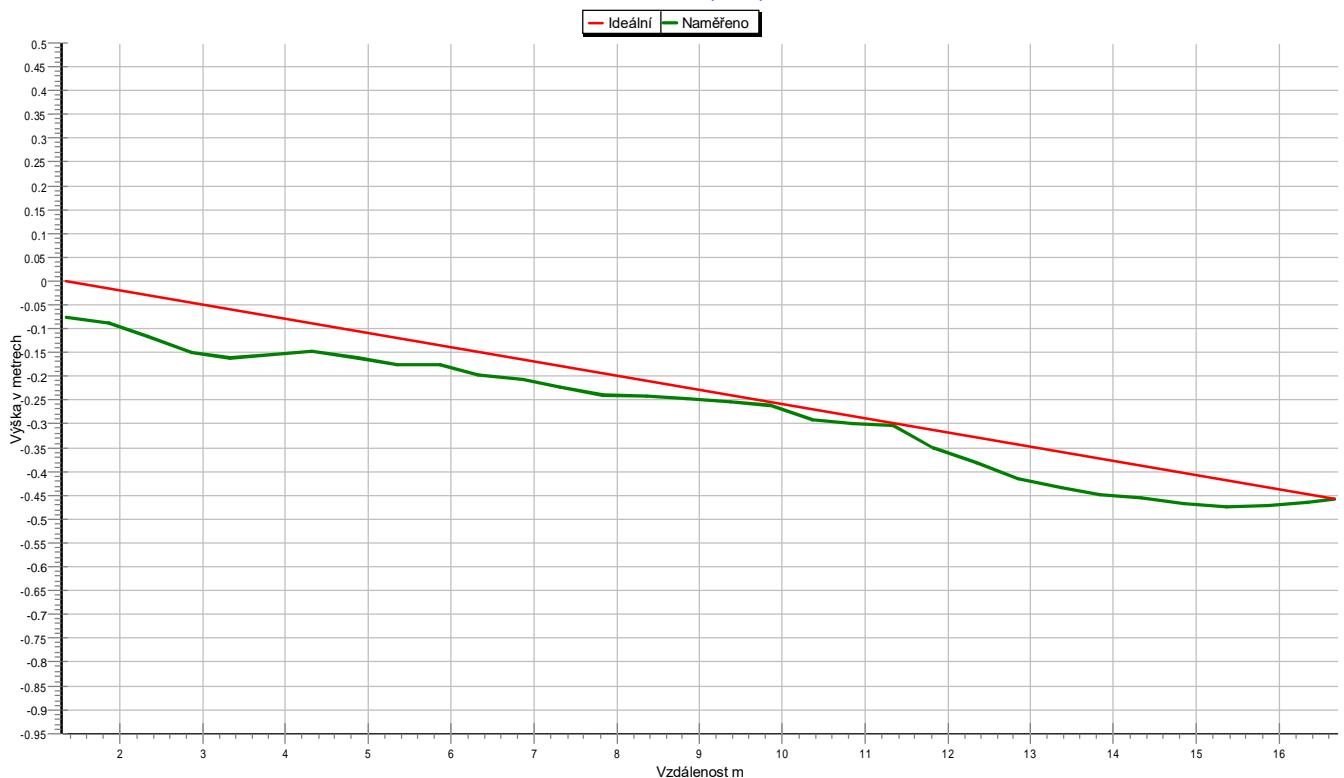
UV6_Š13

16.08.2022_UV6_Š13_F01.jpg



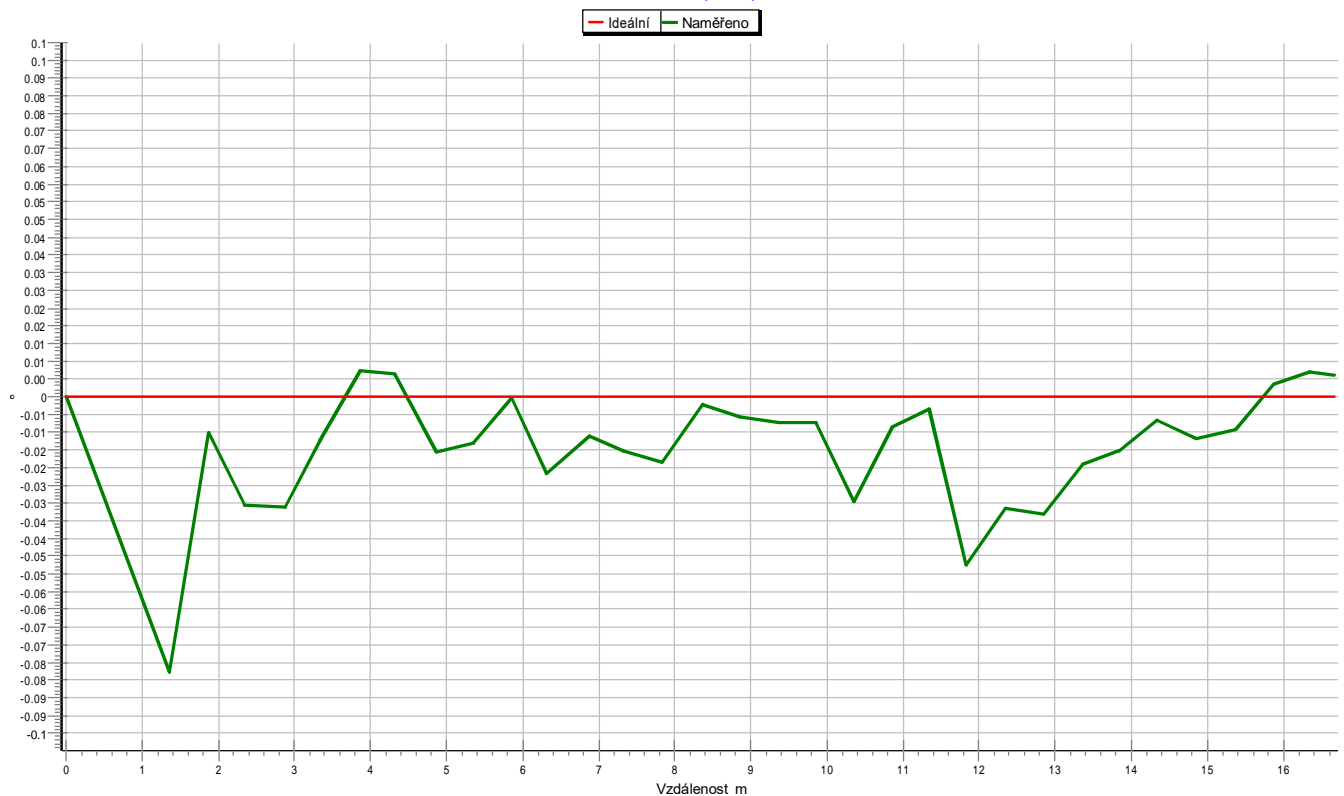


Grafické znázornění spádu potrubí



Od šachty: UV6 >> Do šachty: Š13 | Směr prohlídky: ve směru toku |
 město: DOUBRAVICE | ulice: SILNICE III_35720 | č. úseku: UV6_Š13 | datum prohlídky: 16.08.2022 |
 Celkové převýšení -45.79cm | Střední spád -2.75% |

Grafické znázornění spádu potrubí



| Od šachty: UV6 >> Do šachty: Š13 | Směr prohlídky: ve směru toku |
 | město: DOUBRAVICE | ulice: SILNICE III_35720 | č. úseku: UV6_Š13 | datum prohlídky: 16.08.2022 |



Grafický protokol:

zákazník: **MDS PROJEKT**
 město: **DOUBRAVICE**
 operátor: **Jan Kačer-4M2 9415**
 číslo kazety:
 č. stoky:
 druh kanalizace: **dešťová**
 materiál potrubí: **Beton**
 rozměr potrubí: **DN300**
 Od šachty: **UV7**

ulice: **SILNICE III_35720**
 akce:
 datum prohlídky: **15.08.2022**
 č. úseku: **UV7_UV8**
 druh prohlídky: **Revize kanalizace**
 Směr prohlídky: **ve směru toku**
 tvar profilu: **kruhový**
 délka trubky:
 Do šachty: **UV8**

videostopa	graf	ATV	vzdálenost	popis záznamu
00:00:03	UV7 ⊕	HA	0.00m	Začátek úseku
00:04:33	—	BEM	15.92m	KOŘENY VE SPOJI = Foto: 01
00:05:01	—	BEM	17.16m	KOŘENY VE SPOJI = Foto: 02
00:05:28	—	BEM	17.95m	KOŘENY VE SPOJI = Foto: 03
00:07:01	⊕ UV8	EH	20.96m	Konec úseku
Délka úseku: 20.96m				



město:

DOUBRAVICE

ulice:

SILNICE III_35720

č. úseku:

UV7_UV8


15.08.2022_UV7_UV8_F01.jpg



15.08.2022_UV7_UV8_F02.jpg

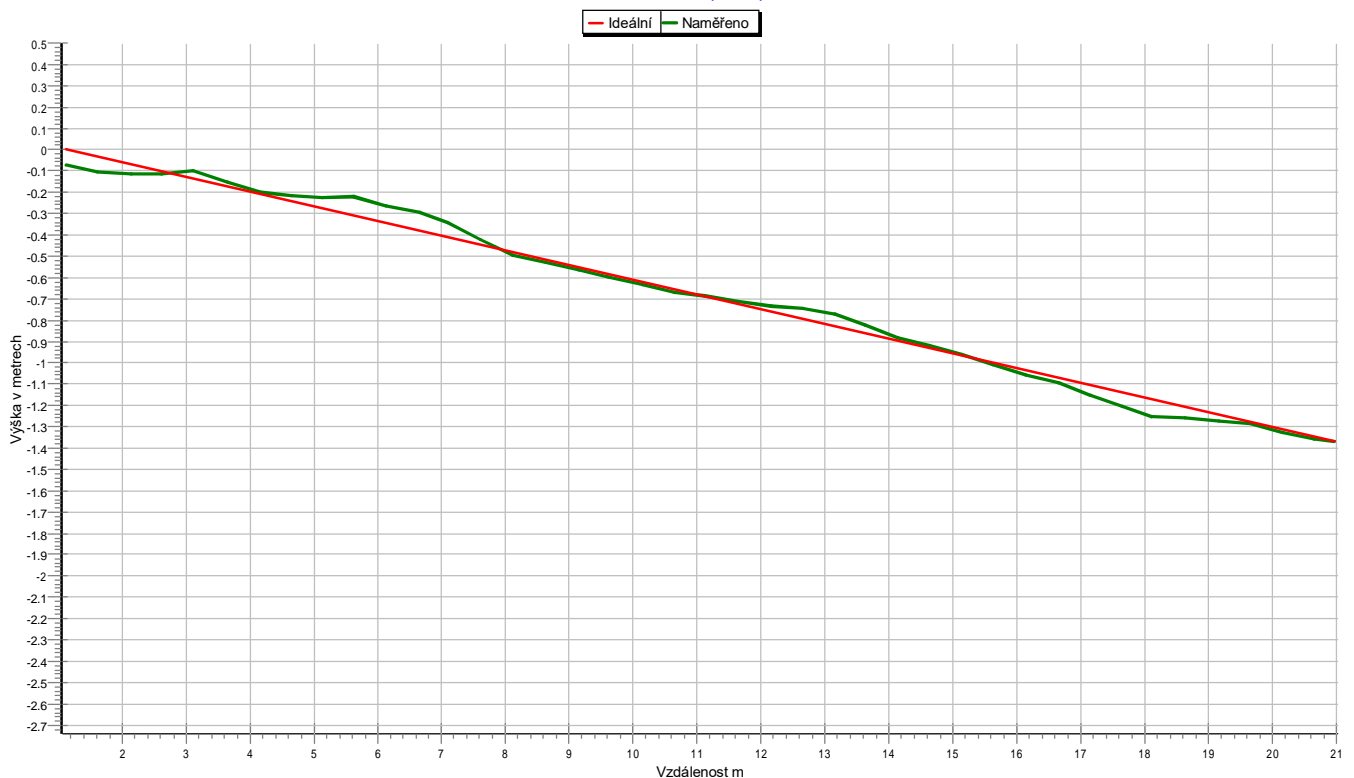


15.08.2022_UV7_UV8_F03.jpg



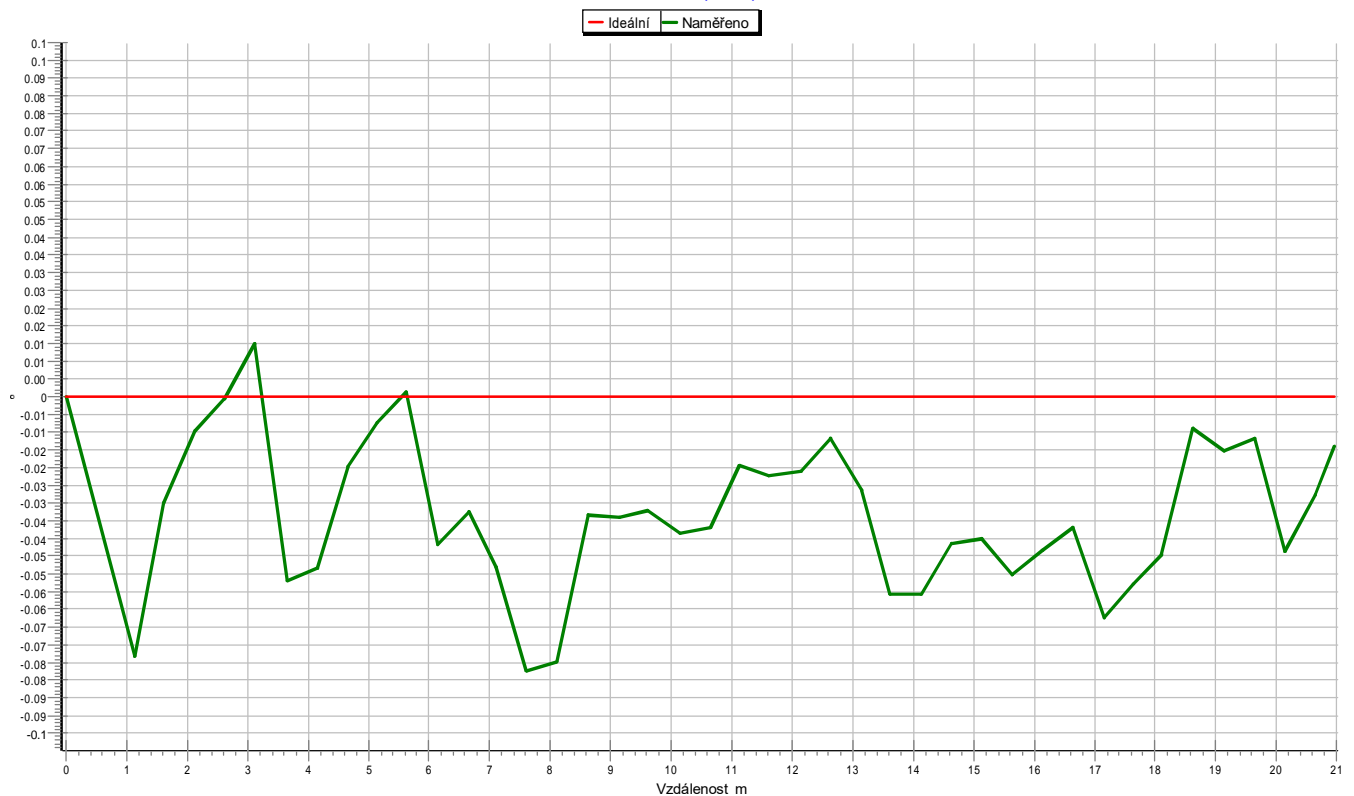


Grafické znázornění spádu potrubí



Od šachty: UV7 >> Do šachty: UV8 | Směr prohlídky: ve směru toku |
 město: DOUBRAVICE | ulice: SILNICE III_35720 | č. úseku: UV7_UV8 | datum prohlídky: 15.08.2022 |
 Celkové převýšení -136.96cm | Střední spád -6.53% |

Grafické znázornění spádu potrubí



| Od šachty: UV7 >> Do šachty: UV8 | Směr prohlídky: ve směru toku |
 | město: DOUBRAVICE | ulice: SILNICE III_35720 | č. úseku: UV7_UV8 | datum prohlídky: 15.08.2022 |



Grafický protokol:

zákazník: **MDS PROJEKT**
 město: **DOUBRAVICE**
 operátor: **Jan Kačer-4M2 9415**
 číslo kazety:
 č. stoky:
 druh kanalizace: **dešťová**
 materiál potrubí: **Beton**
 rozměr potrubí: **DN300**
 Od šachty: **UV9**

ulice: **SILNICE III_35720**
 akce:
 datum prohlídky: **16.08.2022**
 č. úseku: **UV9_UV12**
 druh prohlídky: **Revize kanalizace**
 Směr prohlídky: **ve směru toku**
 tvar profilu: **kruhový**
 délka trubky:
 Do šachty: **UV12**

videostopa	graf	ATV	vzdálenost	popis záznamu
00:00:03	UV9 ⊕	HA	0.00m	Začátek úseku
00:05:54		BEM	17.13m	OPRAVOVANÝ SPOJ = Foto: 01
00:06:22		BEM	18.14m	OPRAVOVANÝ SPOJ = Foto: 02
00:07:08		BEM	19.12m	ZVĚTRALÝ BETON PO OBVODU = Foto: 03
00:07:38		BEM	20.13m	PODÉLNÁ PRASKLINA = Foto: 04
00:07:58		BEM	20.90m	VYČNÍVAJÍCÍ ODBOČKA VLEVO = Foto: 05
00:08:09		BEM	21.15m	CHYBĚJÍCÍ ČÁST DOLE = Foto: 06
00:08:32		BEM	22.46m	ZVĚTRALÝ BETON, PODÉLNÁ PRASKLINA DOLE = Foto: 07
00:08:53		BEM	23.14m	PODÉLNÁ PRASKLINA NAHOŘE = Foto: 08
00:09:10		BEM	23.56m	ZVĚTRALÝ BETON DOLE = Foto: 09
00:09:58		BEM	26.27m	ZVĚTRALÝ BETON PO OBVODU = Foto: 10
00:10:16		BEM	27.28m	CHYBĚJÍCÍ ČÁST DOLE = Foto: 11
00:10:24		BEM	27.28m	ZVĚTRALÝ BETON PO OBVODU = Foto: 12
00:11:45		BEM	30.30m	VYČNÍVAJÍCÍ DRENÁŽ NAHOŘE = Foto: 13
00:11:56		BEM	31.19m	ZVĚTRALÝ BETON PO OBVODU = Foto: 14
00:12:32		BEM	32.10m	ZVĚTRALÝ BETON PO OBVODU = Foto: 15
00:13:34		BEM	34.08m	ZVĚTRALÝ BETON PO OBVODU, CHYBĚJÍCÍ ČÁST DOLE = Foto: 16
00:15:08		BEM	39.97m	VYČNÍVAJÍCÍ ODBOČKA NAHOŘE = Foto: 17
00:15:50		BEM	41.56m	ZVĚTRALÝ BETON PO OBVODU = Foto: 18
00:16:41		BEM	44.59m	PODÉLNÁ PRASKLINA VLEVO = Foto: 19
00:17:02		BEM	44.59m	PODÉLNÁ PRASKLINA VPRAVO = Foto: 20
00:17:23		BEM	45.55m	CHYBĚJÍCÍ ČÁST POTRUBÍ PŘED UV12 = Foto: 21
00:17:34		BEM	45.55m	KAMERA NEMŮŽE DÁL, HROZÍ UVÍZNUTÍ KAMERY
00:17:37		IAB	45.55m	Přerušení inspekce
Délka úseku: 45.55m				



město:

DOUBRAVICE

ulice:

SILNICE III_35720

č. úseku:

UV9_UV12

16.08.2022_UV9_UV12_F19.jpg



16.08.2022_UV9_UV12_F20.jpg



16.08.2022_UV9_UV12_F21.jpg





město:

DOUBRAVICE

ulice:

SILNICE III_35720


č. úseku:

UV9_UV12

16.08.2022_UV9_UV12_F13.jpg



16.08.2022_UV9_UV12_F14.jpg



16.08.2022_UV9_UV12_F15.jpg



16.08.2022_UV9_UV12_F16.jpg



16.08.2022_UV9_UV12_F17.jpg



16.08.2022_UV9_UV12_F18.jpg





město:

DOUBRAVICE

ulice:

SILNICE III_35720

č. úseku:

UV9_UV12


16.08.2022_UV9_UV12_F07.jpg



16.08.2022_UV9_UV12_F08.jpg



16.08.2022_UV9_UV12_F09.jpg



16.08.2022_UV9_UV12_F10.jpg



16.08.2022_UV9_UV12_F11.jpg



16.08.2022_UV9_UV12_F12.jpg





město:

DOUBRAVICE

ulice:

SILNICE III_35720

č. úseku:

UV9_UV12

16.08.2022_UV9_UV12_F01.jpg



16.08.2022_UV9_UV12_F02.jpg



16.08.2022_UV9_UV12_F03.jpg



16.08.2022_UV9_UV12_F04.jpg



16.08.2022_UV9_UV12_F05.jpg



16.08.2022_UV9_UV12_F06.jpg



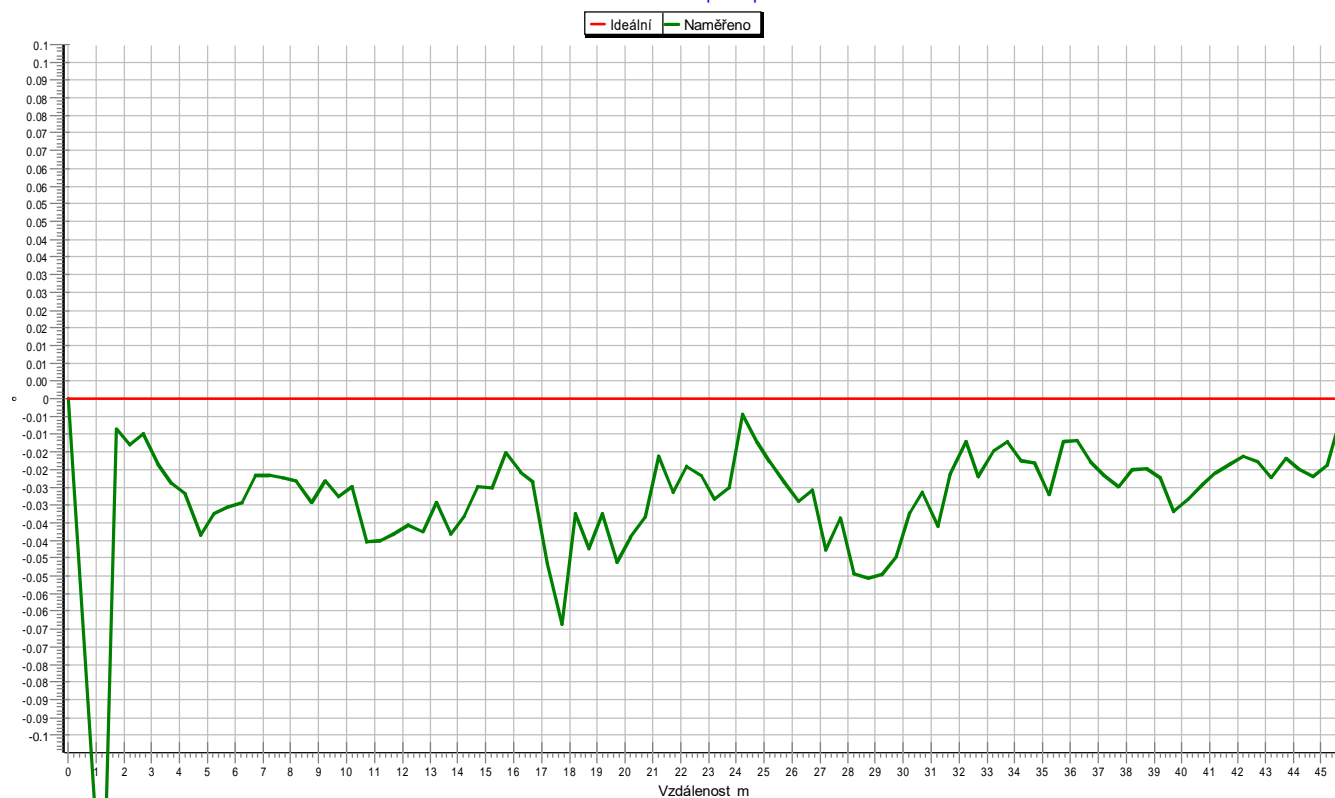


Grafické znázornění spádu potrubí



Od šachty: UV9 >> Do šachty: UV12 | Směr prohlídky: ve směru toku |
 město: DOUBRAVICE | ulice: SILNICE III_35720 | č. úseku: UV9_UV12 | datum prohlídky: 16.08.2022 |
 Celkové převýšení -246.88cm | Střední spád -5.42% |

Grafické znázornění spádu potrubí



| Od šachty: UV9 >> Do šachty: UV12 | Směr prohlídky: ve směru toku |
 | město: DOUBRAVICE | ulice: SILNICE III_35720 | č. úseku: UV9_UV12 | datum prohlídky: 16.08.2022 |



Grafický protokol:

zákazník: **MDS PROJEKT**
 město: **DOUBRAVICE**
 operátor: **Jan Kačer-4M2 9415**
 číslo kazety:
 č. stoky:
 druh kanalizace: **dešťová**
 materiál potrubí: **PVC**
 rozměr potrubí: **DN150**
 Od šachty: **DN150**

ulice: **SILNICE III_35720**
 akce:
 datum prohlídky: **16.08.2022**
 č. úseku: **Č.P.15_DN150**
 druh prohlídky: **Revize kanalizace**
 Směr prohlídky: **proti toku**
 tvar profilu: **kruhový**
 délka trubky:
 Do šachty: **Č.P.15**

videostopa	graf	ATV	vzdálenost	popis záznamu
	DN150			
00:00:02	⊕	HA	0.00m	Začátek úseku
00:00:16		BEM	2.40m	DEFORMACE POTRUBÍ = Foto: 01
00:02:09		BEM	4.87m	DEFORMACE POTRUBÍ = Foto: 02
00:02:19		BEM	5.45m	DEFORMACE POTRUBÍ = Foto: 03
00:02:30		BEM	6.66m	DEFORMACE POTRUBÍ = Foto: 04
00:02:39		BEM	7.46m	DEFORMACE POTRUBÍ = Foto: 05
00:02:56		BEM	9.20m	DEFORMACE POTRUBÍ = Foto: 06
00:03:11		BEM	9.79m	DEFORMACE POTRUBÍ = Foto: 07
00:04:12		BEM	12.21m	DEFORMACE POTRUBÍ = Foto: 08
00:04:41		BEM	13.89m	DEFORMACE POTRUBÍ = Foto: 09
00:04:52		BEM	15.09m	DEFORMACE POTRUBÍ = Foto: 10
00:05:22		BEM	16.44m	DEFORMACE POTRUBÍ = Foto: 11
00:05:52		BEM	18.73m	DEFORMACE POTRUBÍ = Foto: 12
00:06:01		BEM	19.44m	DEFORMACE POTRUBÍ = Foto: 13
00:06:49		BEM	21.41m	DEFORMACE POTRUBÍ = Foto: 14
00:07:01		BEM	22.62m	DEFORMACE POTRUBÍ
00:07:26		BEM	23.00m	ZASLEPENÁ ODBOČKA VPRAVO
00:07:53		BEM	23.63m	DEFORMACE POTRUBÍ = Foto: 15
00:08:01		BEM	24.38m	DEFORMACE POTRUBÍ
00:08:59		BEM	28.60m	DEFORMACE POTRUBÍ = Foto: 16
00:10:55		BEM	32.95m	ZMĚNA DN, KAMERA NEMŮŽE DÁL = Foto: 17
00:11:03		IAB	32.95m	Přerušení inspekce
Délka úseku: 32.95m				



město:

DOUBRAVICE

ulice:

SILNICE III_35720

č. úseku:

Č.P.15_DN150

16.08.2022_Č.P.15_DN_F13.jpg



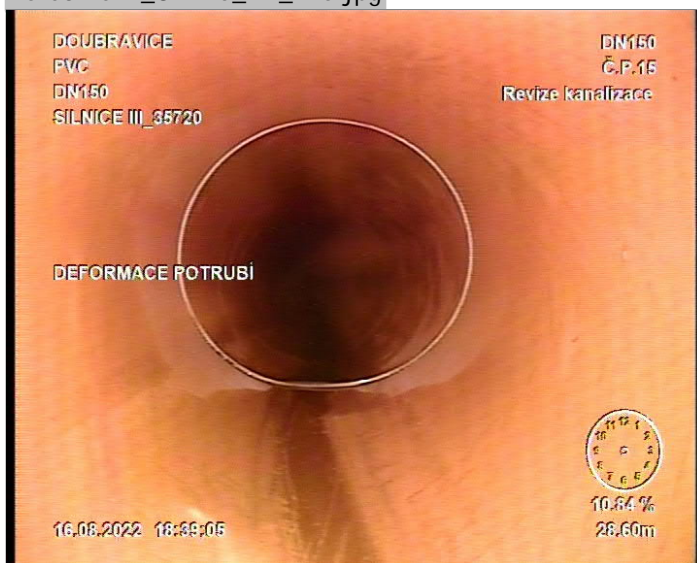
16.08.2022_Č.P.15_DN_F14.jpg



16.08.2022_Č.P.15_DN_F15.jpg



16.08.2022_Č.P.15_DN_F16.jpg



16.08.2022_Č.P.15_DN_F17.jpg





město:

DOUBRAVICE

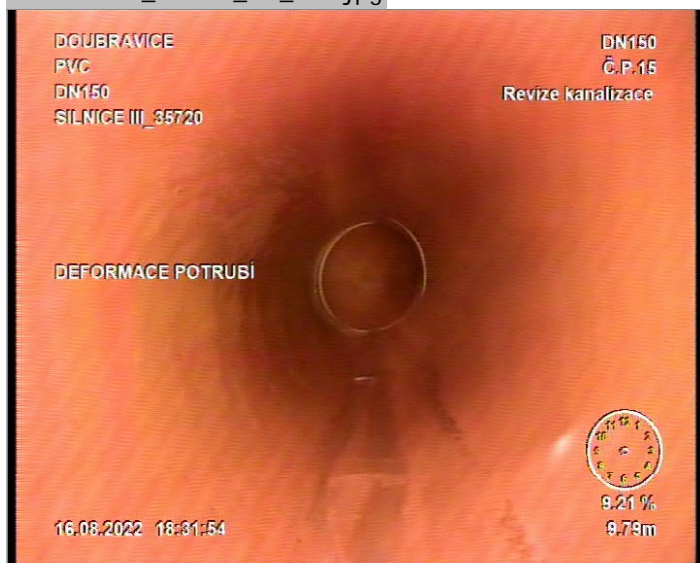
ulice:

SILNICE III_35720

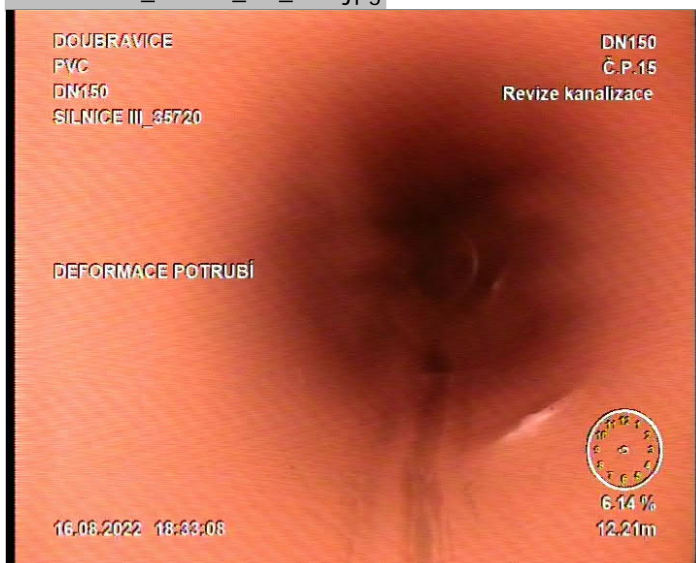
č. úseku:

Č.P.15_DN150

16.08.2022_Č.P.15_DN_F07.jpg



16.08.2022_Č.P.15_DN_F08.jpg



16.08.2022_Č.P.15_DN_F09.jpg



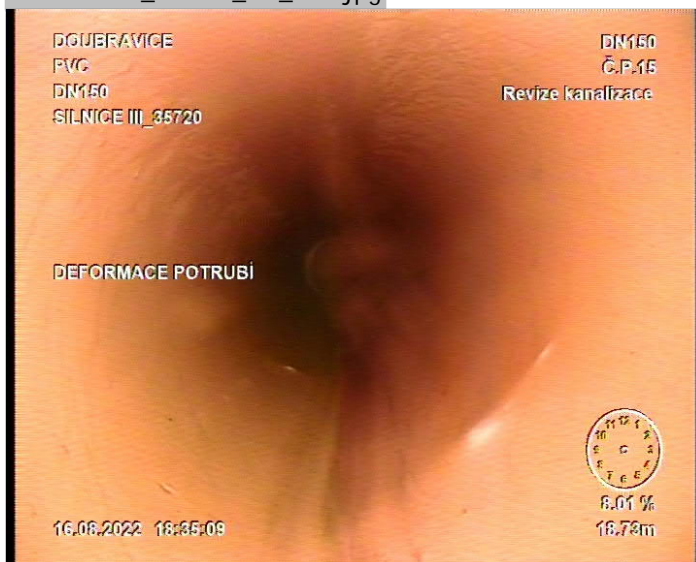
16.08.2022_Č.P.15_DN_F10.jpg



16.08.2022_Č.P.15_DN_F11.jpg



16.08.2022_Č.P.15_DN_F12.jpg





město:

DOUBRAVICE

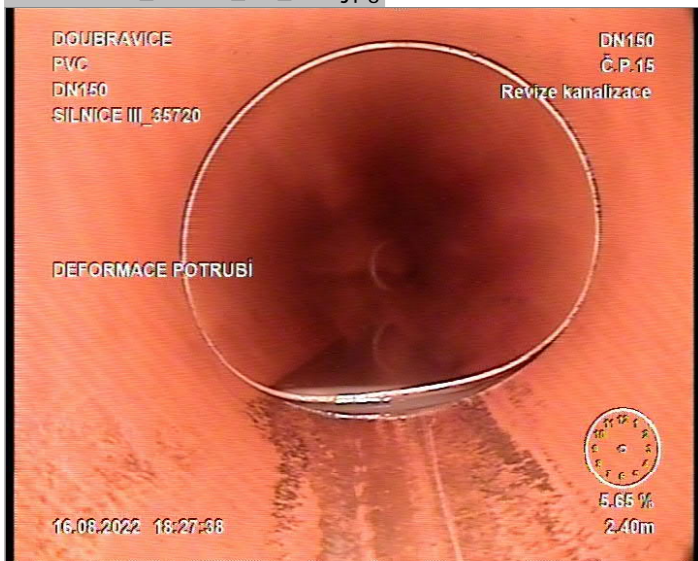
ulice:

SILNICE III_35720

č. úseku:

Č.P.15_DN150

16.08.2022_Č.P.15_DN_F01.jpg



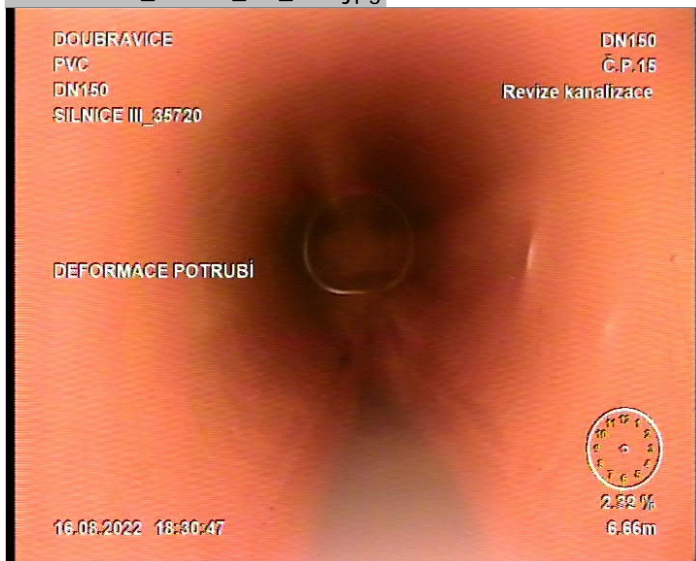
16.08.2022_Č.P.15_DN_F02.jpg



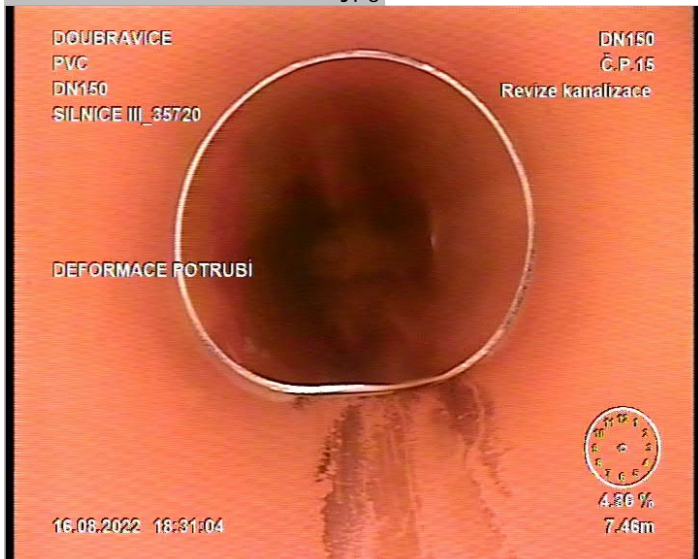
16.08.2022_Č.P.15_DN_F03.jpg



16.08.2022_Č.P.15_DN_F04.jpg



16.08.2022_Č.P.15_DN_F05.jpg

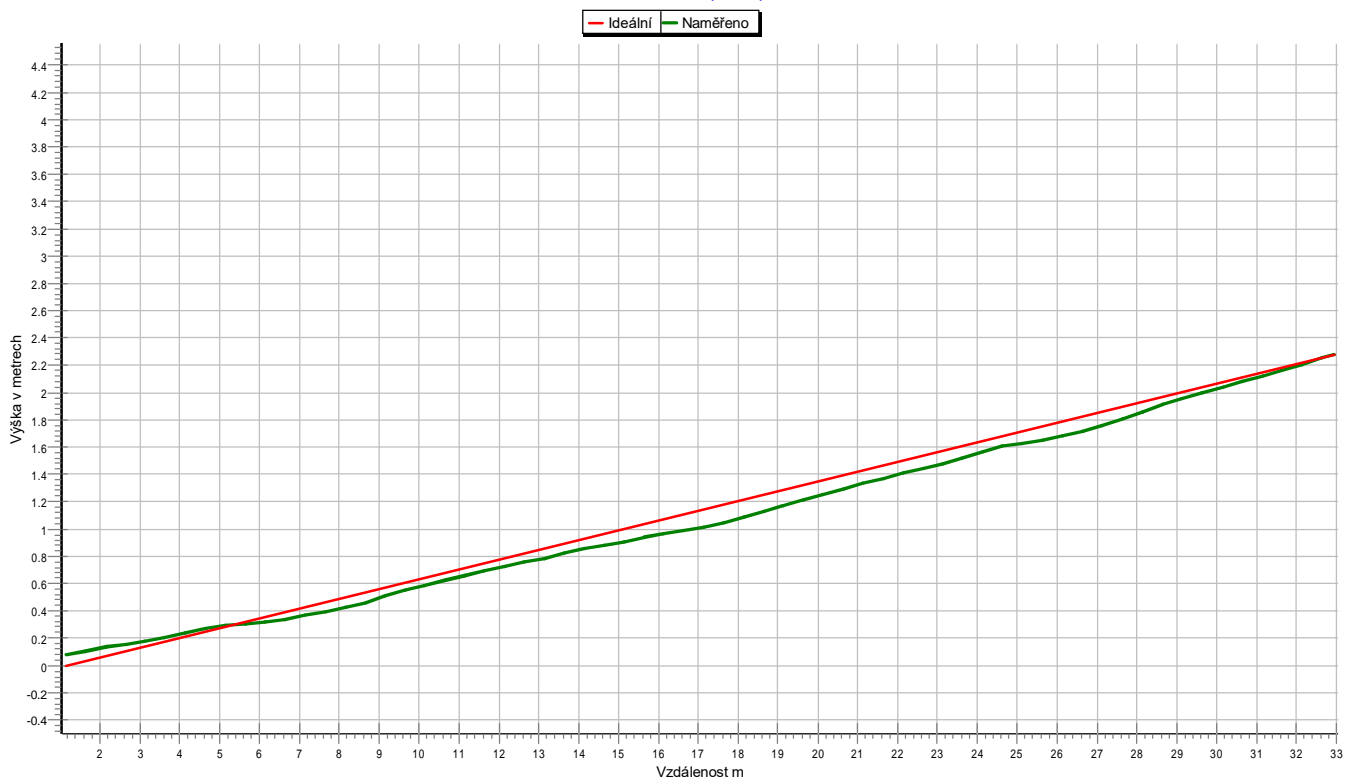


16.08.2022_Č.P.15_DN_F06.jpg



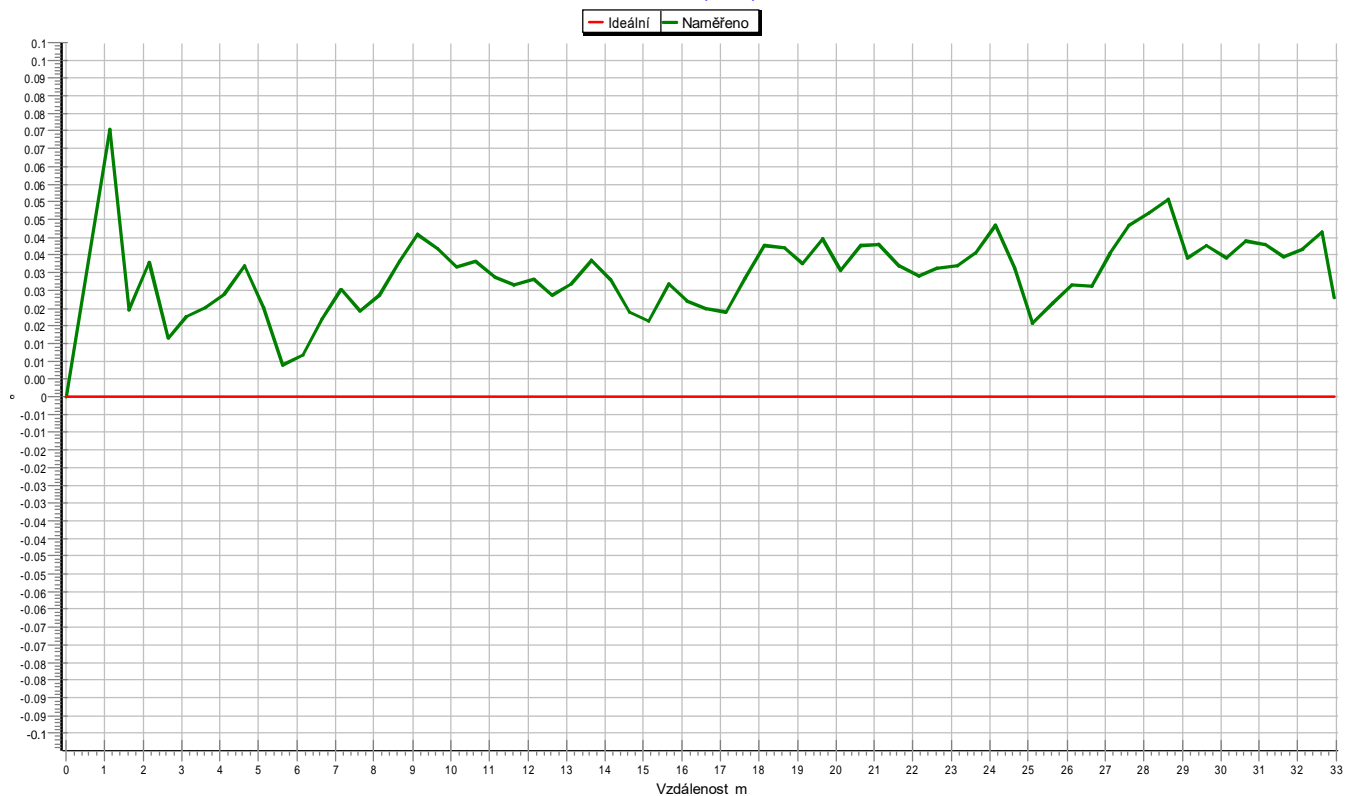


Grafické znázornění spádu potrubí



Od šachty: DN150 >> Do šachty: Č.P.15 | Směr prohlídky: proti toku |
 město: DOUBRAVICE | ulice: SILNICE III_35720 | č. úseku: Č.P.15_DN150 | datum prohlídky: 16.08.2022 |
 Celkové převýšení 228.05cm | Střední spád 6.92% |

Grafické znázornění spádu potrubí



| Od šachty: DN150 >> Do šachty: Č.P.15 | Směr prohlídky: proti toku |
 | město: DOUBRAVICE | ulice: SILNICE III_35720 | č. úseku: Č.P.15_DN150 | datum prohlídky: 16.08.2022 |



TV kontrola kanalizace

ZÁKAZNÍK: MDS PROJEKT

MĚSTO: DOUBRAVICE

ULICE: SILNICE III_35720

Počet úseků: 13

Celk. délka: 318.6 m

Počet Šachet: 15

Objednatel: MDS PROJEKT **Celk. délka:** 318.10m

Obec:: DOUBRAVICE

Ulice:: SILNICE III_35720

Datum:: 16.08.2022 (1,2,3,4,5,11,12,13) / 15.08.2022 (6,7,8,9,10)

Operátor:: Jan Kačer-4M2 9415

Č.:	Směr:	Od šachty:	Do šachty:	Rozm.:	Tvar:	Délka:	Č. úseku:
1	ve směru toku	Š10	Š13	DN400	kruhový	25.64m	Š10_Š13
2	ve směru toku	Š11	Š13	DN300	kruhový	19.61m	Š11_Š13
3	ve směru toku	Š12	UV11	DN500	kruhový	20.50m	Š12_UV11
4	proti toku	Š12	Š13	DN500	kruhový	21.56m	Š13_Š12
5	ve směru toku	Š14	VYÚSTĚNÍ	DN500	kruhový	25.57m	Š14_VYÚSTĚNÍ
6	proti toku	Š2	Š1	DN300	kruhový	26.98m	Š1_Š2
7	ve směru toku	Š2	Š3	DN400	kruhový	42.80m	Š2_Š3
8	proti toku	Š3 PROTI	Š2	DN300	kruhový	24.89m	Š2_Š3 PROTI
9	proti toku	Š3	Š3A	DN400	kruhový	31.02m	Š3A_Š3
10	ve směru toku	Š3	Š4	DN400	kruhový	18.55m	Š3_Š4
11	ve směru toku	Š4	Š9	DN400	kruhový	7.59m	Š4_Š9
12	ve směru toku	Š5	Š6	DN500	kruhový	10.70m	Š5_Š6
13	proti toku	Š10	Š9	DN400	kruhový	43.21m	Š9_Š10

**Grafický protokol:**

zákazník: **MDS PROJEKT**
 město: **DOUBRAVICE**
 operátor: **Jan Kačer-4M2 9415**
 číslo kazety:
 č. stoky:
 druh kanalizace: **dešťová**
 materiál potrubí: **Beton**
 rozměr potrubí: **DN400**
 Od šachty: **Š10**

ulice: **SILNICE III_35720**
 akce:
 datum prohlídky: **16.08.2022**
 č. úseku: **Š10_Š13**
 druh prohlídky: **Revize kanalizace**
 Směr prohlídky: **ve směru toku**
 tvar profilu: **kruhový**
 délka trubky:
 Do šachty: **Š13**

videostopa	graf	ATV	vzdálenost	popis záznamu
	Š10			
00:00:02	⊕	HA	0.00m	Začátek úseku
00:00:18	—	BEM	1.46m	OPRAVOVANÝ SPOJ = Foto: 01
00:00:49	—	BEM	2.61m	CHYBĚJÍCÍ ČÁST VE SPOJI, VIDITELNÁ ZEMINA = Foto: 02
00:01:39	—	BEM	4.01m	ZVĚTRALÝ BETON PO OBVODU = Foto: 03
00:04:07	—	BEM	11.23m	NEDORAŽENÝ SPOJ, VIDITELNÁ ZEMINA = Foto: 04
00:04:47	—	BEM	12.28m	NEDORAŽENÝ SPOJ, VIDITELNÁ ZEMINA = Foto: 05
00:10:00	⊕	EH	25.64m	Konec úseku
	Š13			
			Délka úseku: 25.64m	



město:

DOUBRAVICE

ulice:

SILNICE III_35720


č. úseku:

Š10_Š13

16.08.2022_Š10_Š13_F01.jpg



16.08.2022_Š10_Š13_F02.jpg



16.08.2022_Š10_Š13_F03.jpg



16.08.2022_Š10_Š13_F04.jpg



16.08.2022_Š10_Š13_F05.jpg



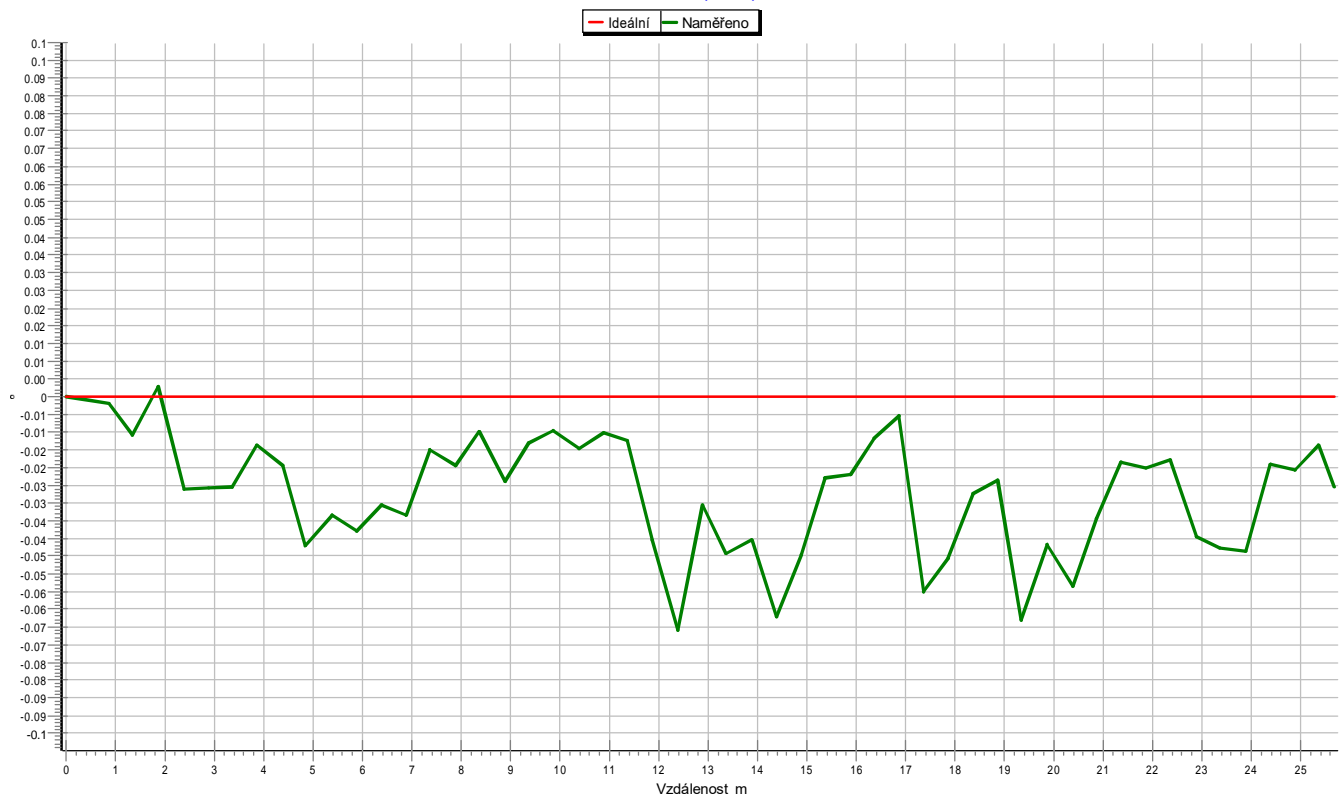


Grafické znázornění spádu potrubí



Od šachty: Š10 >> Do šachty: Š13 | Směr prohlídky: ve směru toku |
 město: DOUBRAVICE | ulice: SILNICE III_35720 | č. úseku: Š10_Š13 | datum prohlídky: 16.08.2022 |
 Celkové převýšení -140.95cm | Střední spád -5.49% |

Grafické znázornění spádu potrubí



| Od šachty: Š10 >> Do šachty: Š13 | Směr prohlídky: ve směru toku |
 | město: DOUBRAVICE | ulice: SILNICE III_35720 | č. úseku: Š10_Š13 | datum prohlídky: 16.08.2022 |

**Grafický protokol:**

zákazník: **MDS PROJEKT**
 město: **DOUBRAVICE**
 operátor: **Jan Kačer-4M2 9415**
 číslo kazety:
 č. stoky:
 druh kanalizace: **dešťová**
 materiál potrubí: **Beton**
 rozměr potrubí: **DN300**
 Od šachty: **Š11**

ulice: **SILNICE III_35720**
 akce:
 datum prohlídky: **16.08.2022**
 č. úseku: **Š11_Š13**
 druh prohlídky: **Revize kanalizace**
 Směr prohlídky: **ve směru toku**
 tvar profilu: **kruhový**
 délka trubky:
 Do šachty: **Š13**

videostopa	graf	ATV	vzdálenost	popis záznamu
00:00:03	<div> <div>Š11</div> <div>⊕</div> </div>	HA	0.00m	Začátek úseku
00:00:59		BEM	4.27m	CHYBĚJÍCÍ ČÁST VE SPOJI, VIDITELNÁ ZEMINA = Foto: 01
00:04:07		BEM	12.33m	POPRASKANÉ POTRUBÍ = Foto: 02
00:05:42		BEM	18.24m	NEDORAŽENÝ SPOJ, VIDITELNÁ ZEMINA = Foto: 03
00:06:30	<div> <div>⊕</div> <div>Š13</div> </div>	EH	19.61m	Konec úseku
Délka úseku: 19.61m				



město:

DOUBRAVICE

ulice:

SILNICE III_35720

č. úseku:

Š11_Š13

16.08.2022_Š11_Š13_F01.jpg



16.08.2022_Š11_Š13_F02.jpg



16.08.2022_Š11_Š13_F03.jpg



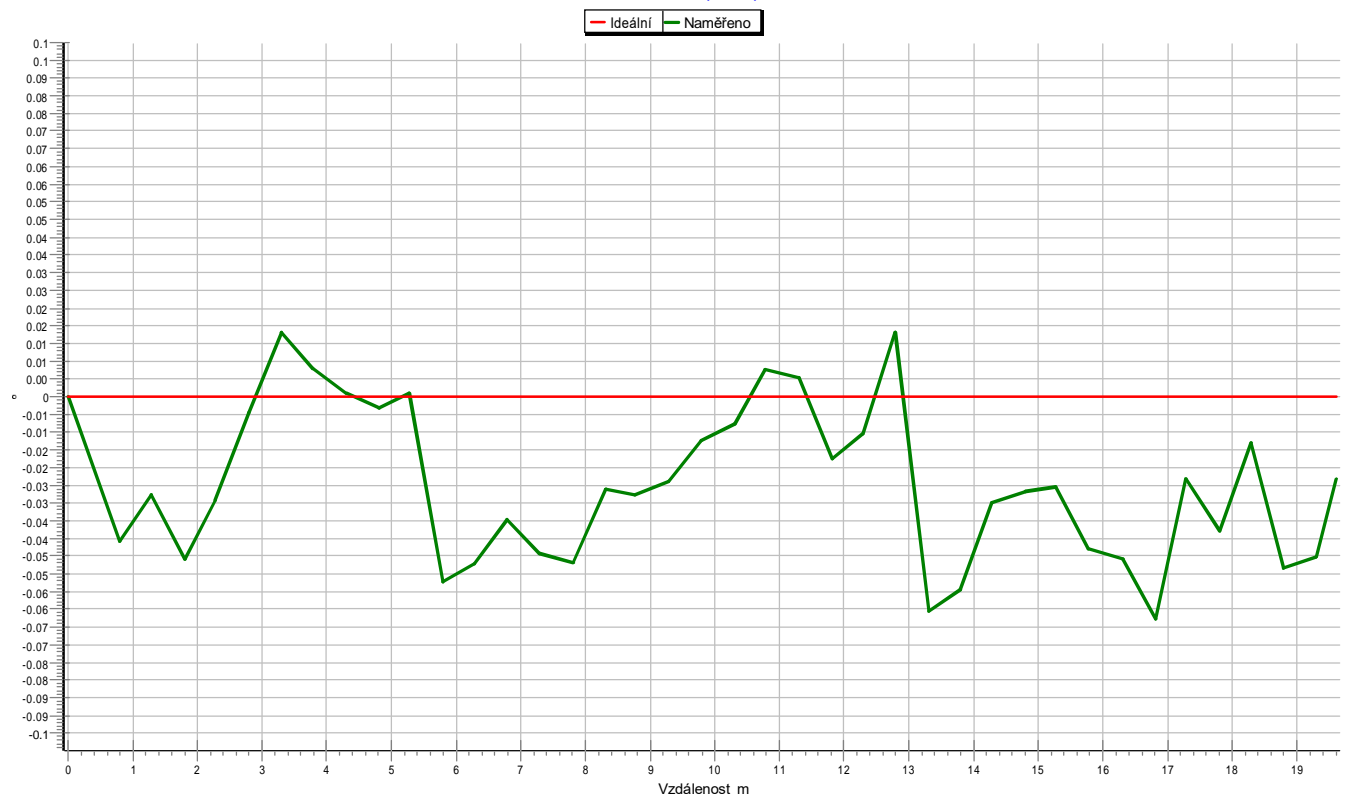


Grafické znázornění spádu potrubí



Od šachty: Š11 >> Do šachty: Š13 | Směr prohlídky: ve směru toku |
 město: DOUBRAVICE | ulice: SILNICE III_35720 | č. úseku: Š11_Š13 | datum prohlídky: 16.08.2022 |
 Celkové převýšení -97.29cm | Střední spád -4.96% |

Grafické znázornění spádu potrubí



| Od šachty: Š11 >> Do šachty: Š13 | Směr prohlídky: ve směru toku |
 | město: DOUBRAVICE | ulice: SILNICE III_35720 | č. úseku: Š11_Š13 | datum prohlídky: 16.08.2022 |

**Grafický protokol:**

zákazník: **MDS PROJEKT**
 město: **DOUBRAVICE**
 operátor: **Jan Kačer-4M2 9415**
 číslo kazety:
 č. stoky:
 druh kanalizace: **dešťová**
 materiál potrubí: **Beton**
 rozměr potrubí: **DN500**
 Od šachty: **Š12**

ulice: **SILNICE III_35720**
 akce:
 datum prohlídky: **16.08.2022**
 č. úseku: **Š12_UV11**
 druh prohlídky: **Revize kanalizace**
 Směr prohlídky: **ve směru toku**
 tvar profilu: **kruhový**
 délka trubky:
 Do šachty: **UV11**

videostopa	graf	ATV	vzdálenost	popis záznamu
00:00:03	Š12 ⊕	HA	0.00m	Začátek úseku
00:03:35		BEM	12.49m	KOŘENY VE SPOJI = Foto: 01
00:05:03		BEM	16.47m	KOŘENY VE SPOJI = Foto: 02
00:06:24	⊕ UV11	EH	20.50m	Konec úseku
Délka úseku: 20.50m				



město:

DOUBRAVICE

ulice:

SILNICE III_35720

č. úseku:

Š12_UV11

16.08.2022_Š12_UV11_F01.jpg

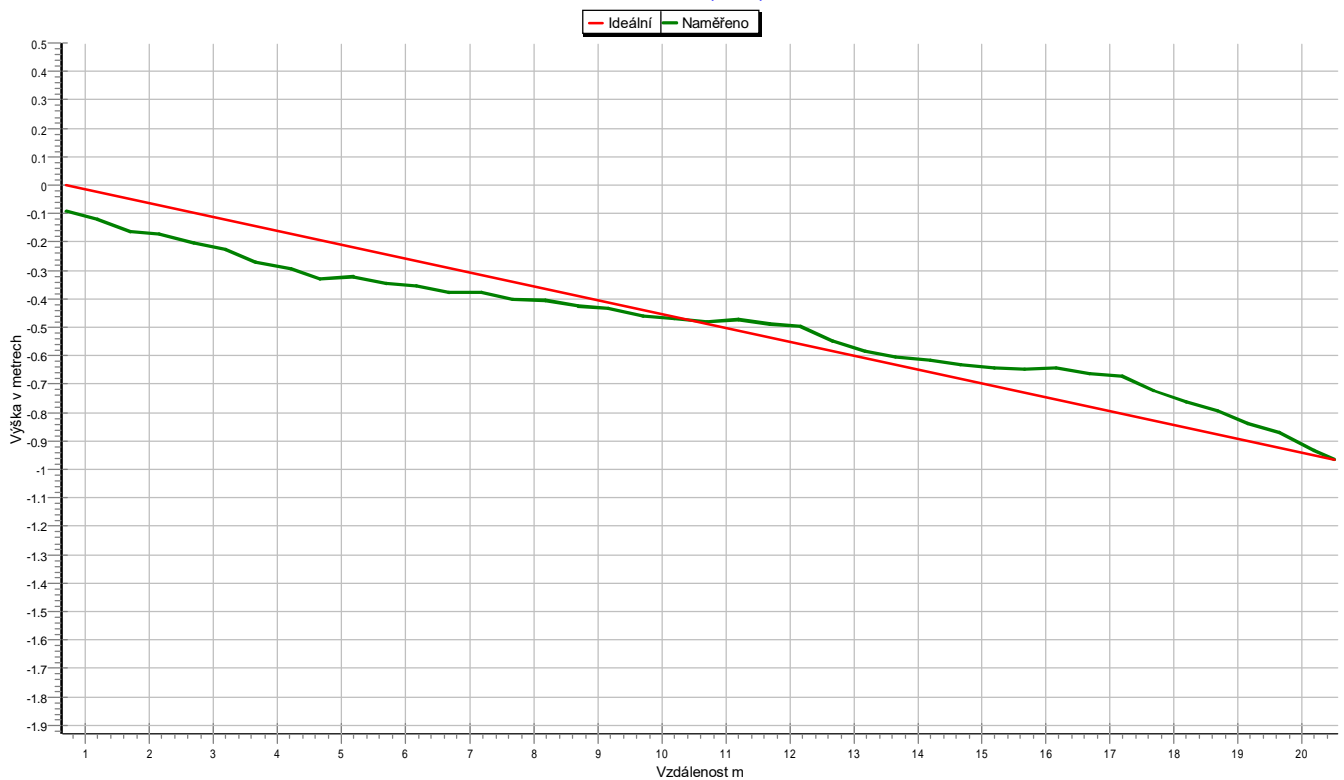


16.08.2022_Š12_UV11_F02.jpg



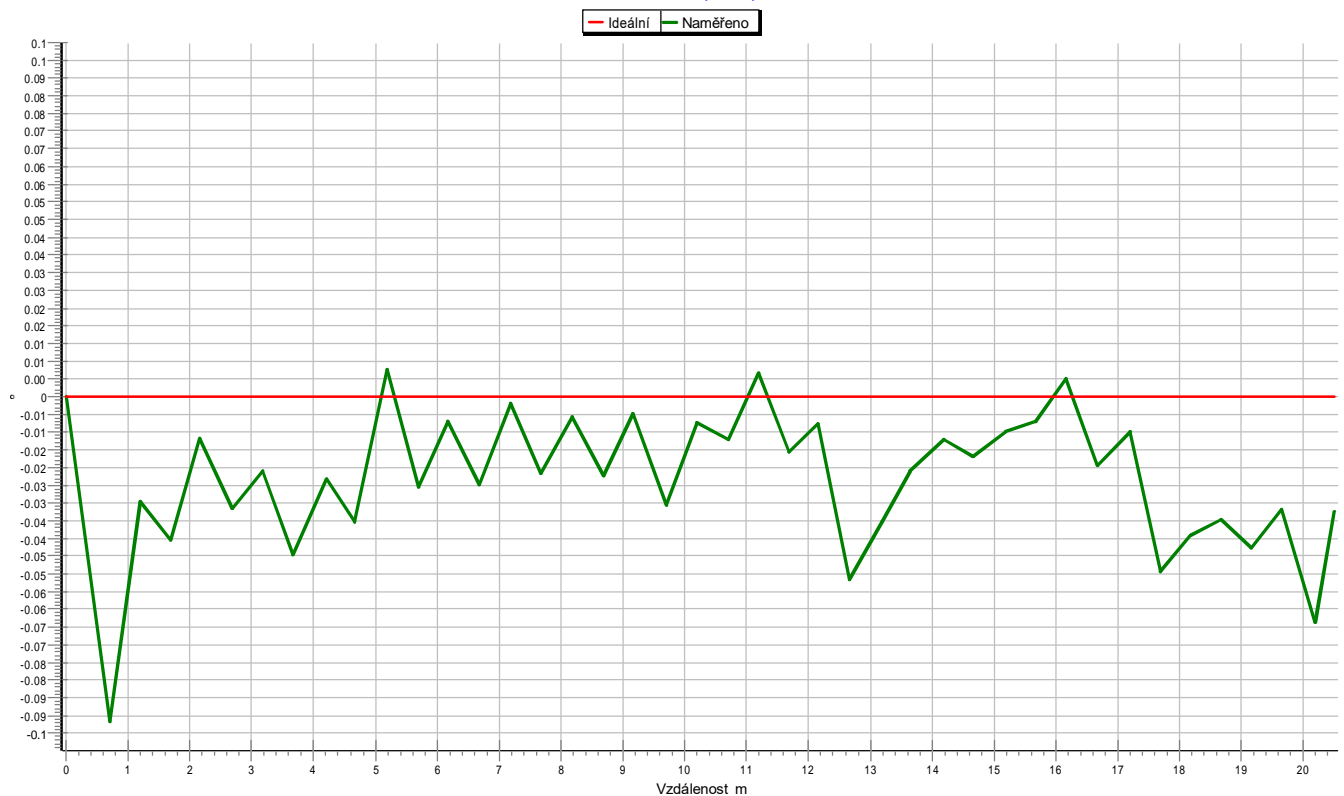


Grafické znázornění spádu potrubí



Od šachty: Š12 >> Do šachty: UV11 | Směr prohlídky: ve směru toku |
 město: DOUBRAVICE | ulice: SILNICE III_35720 | č. úseku: Š12_UV11 | datum prohlídky: 16.08.2022 |
 Celkové převýšení -96.45cm | Sřední spád -4.70% |

Grafické znázornění spádu potrubí



| Od šachty: Š12 >> Do šachty: UV11 | Směr prohlídky: ve směru toku |
 | město: DOUBRAVICE | ulice: SILNICE III_35720 | č. úseku: Š12_UV11 | datum prohlídky: 16.08.2022 |



Grafický protokol:

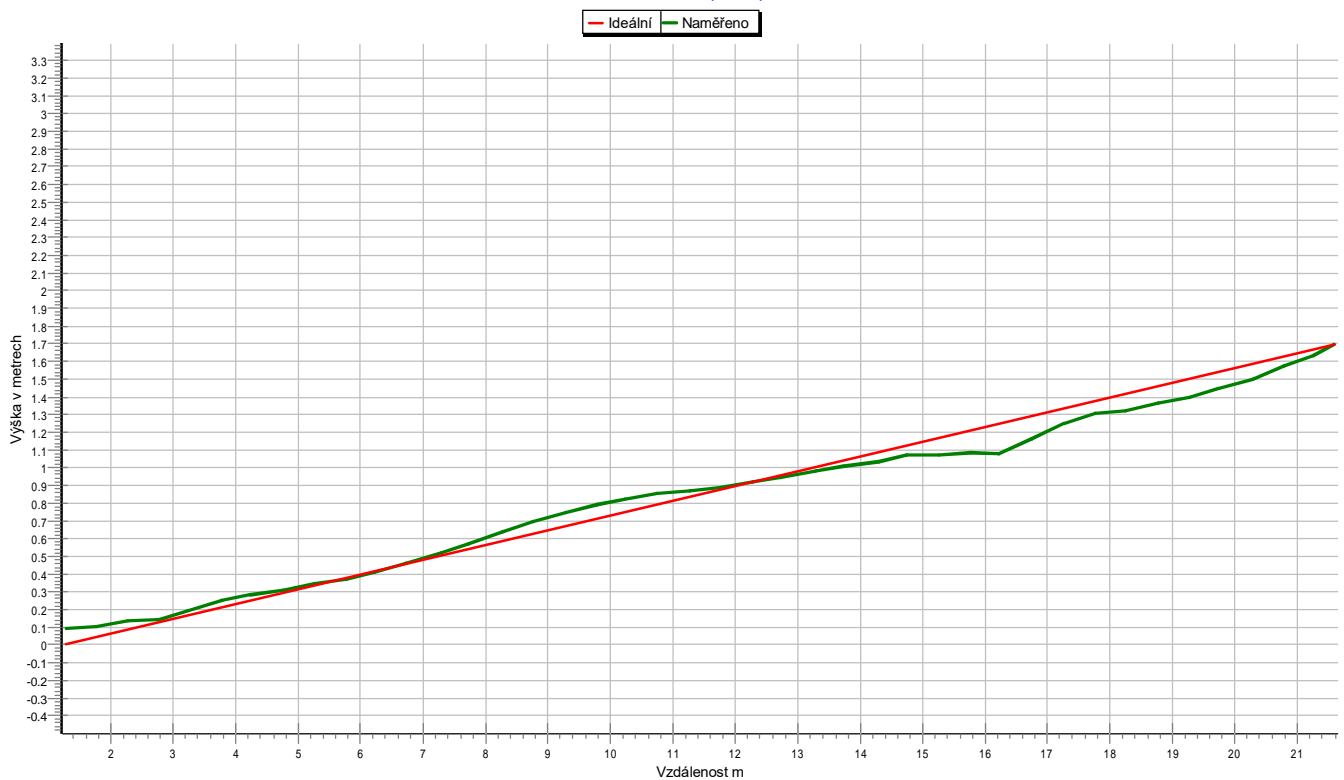
zákazník: **MDS PROJEKT**
město: **DOUBRAVICE**
operátor: **Jan Kačer-4M2 9415**
číslo kazety:
č. stoky:
druh kanalizace: **dešťová**
materiál potrubí: **Beton**
rozměr potrubí: **DN500**
Od šachty: **Š12**

ulice: **SILNICE III_35720**
akce:
datum prohlídky: **16.08.2022**
č. úseku: **Š13_Š12**
druh prohlídky: **Revize kanalizace**
Směr prohlídky: **proti toku**
tvar profilu: **kruhový**
délka trubky:
Do šachty: **Š13**

videostopa	graf	ATV	vzdálenost	popis záznamu
00:00:04	Š12 ⊕	HA	0.00m	Začátek úseku
00:06:36	⊕ Š13	EH	21.56m	Konec úseku
Délka úseku: 21.56m				

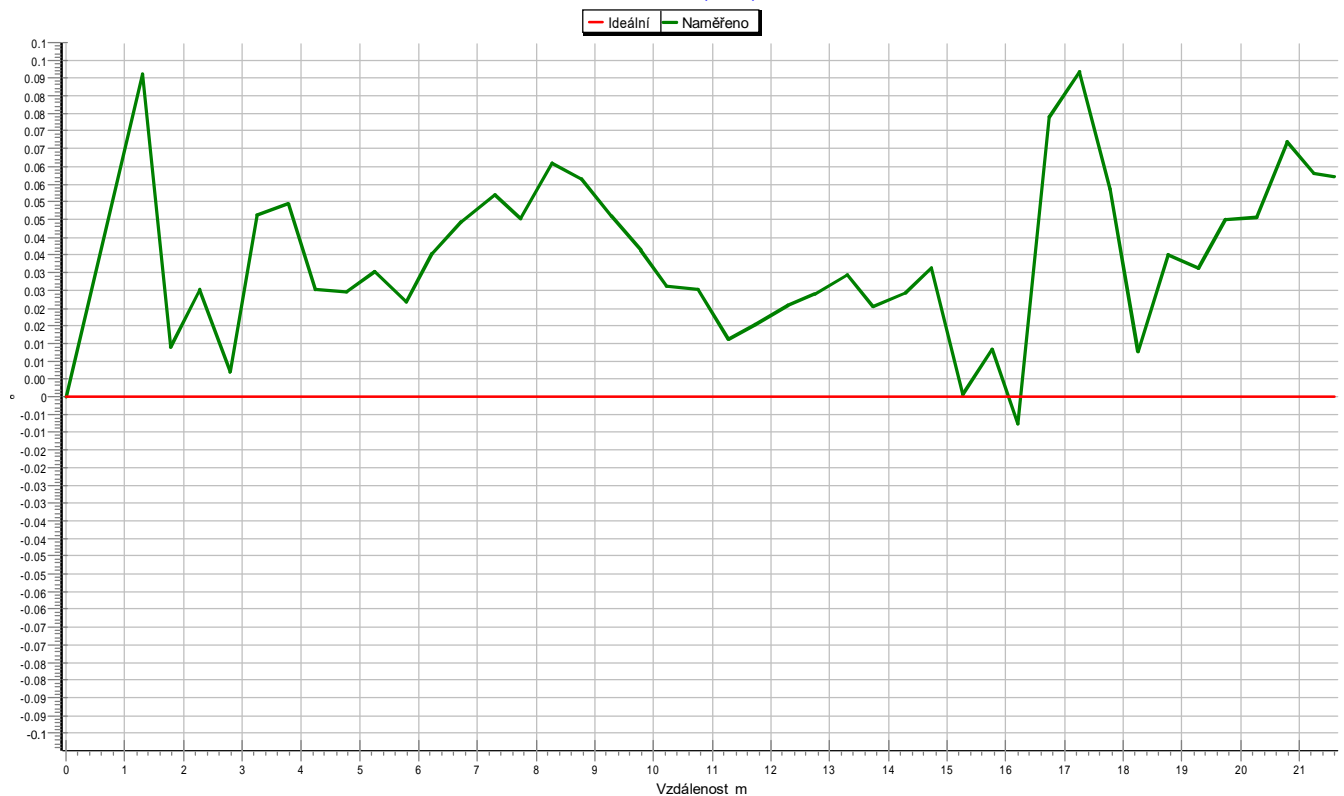


Grafické znázornění spádu potrubí



Od šachty: Š12 >> Do šachty: Š13 | Směr prohlídky: proti toku |
 město: DOUBRAVICE | ulice: SILNICE III_35720 | č. úseku: Š13_Š12 | datum prohlídky: 16.08.2022 |
 Celkové převýšení 169.84cm | Střední spád 7.87% |

Grafické znázornění spádu potrubí



| Od šachty: Š12 >> Do šachty: Š13 | Směr prohlídky: proti toku |
 | město: DOUBRAVICE | ulice: SILNICE III_35720 | č. úseku: Š13_Š12 | datum prohlídky: 16.08.2022 |



Grafický protokol:

zákazník: **MDS PROJEKT**
 město: **DOUBRAVICE**
 operátor: **Jan Kačer-4M2 9415**
 číslo kazety:
 č. stoky:
 druh kanalizace: **dešťová**
 materiál potrubí: **PVC**
 rozměr potrubí: **DN500**
 Od šachty: **Š14**

ulice: **SILNICE III_35720**
 akce:
 datum prohlídky: **16.08.2022**
 č. úseku: **Š14_VYÚSTĚNÍ**
 druh prohlídky: **Revize kanalizace**
 Směr prohlídky: **ve směru toku**
 tvar profilu: **kruhový**
 délka trubky:
 Do šachty: **VYÚSTĚNÍ**

videostopa	graf	ATV	vzdálenost	popis záznamu
	Š14			
00:00:03	⊕	HA	0.00m	Začátek úseku
00:00:22	—	BEM	1.42m	ZMĚNA MATERIÁLU - BETON
00:02:24	—	BEM	8.76m	VYČNÍVAJÍCÍ ODBOČKA NAHOŘE
00:03:12	—	BEM	11.54m	NEDORAŽENÝ SPOJ, VIDITELNÁ ZEMINA = Foto: 01
00:05:03	—	BEM	17.90m	NEDORAŽENÝ SPOJ, VIDITELNÁ ZEMINA = Foto: 02
00:05:28	—	BEM	19.30m	NEDORAŽENÝ SPOJ, VIDITELNÁ ZEMINA = Foto: 03
00:05:41	—	BEM	19.30m	OPRAVOVANÝ SPOJ = Foto: 04
00:06:18	—	BEM	20.65m	OPRAVOVANÝ SPOJ = Foto: 05
00:06:45	—	BEM	21.88m	NEDORAŽENÝ SPOJ, VIDITELNÁ ZEMINA = Foto: 06
00:07:29	—	BEM	24.36m	NEDORAŽENÝ SPOJ, VIDITELNÁ ZEMINA = Foto: 07
00:08:01	⊕	EH	25.57m	Konec úseku
	VYÚSTĚNÍ			
			Délka úseku: 25.57m	



město:

DOUBRAVICE

ulice:

SILNICE III_35720

č. úseku:

Š14_VYÚSTĚNÍ

16.08.2022_Š14_VYÚST_F07.jpg





město:

DOUBRAVICE

ulice:

SILNICE III_35720

č. úseku:

Š14_VYÚSTĚNÍ

16.08.2022_Š14_VYÚST_F01.jpg



16.08.2022_Š14_VYÚST_F02.jpg



16.08.2022_Š14_VYÚST_F03.jpg



16.08.2022_Š14_VYÚST_F04.jpg



16.08.2022_Š14_VYÚST_F05.jpg

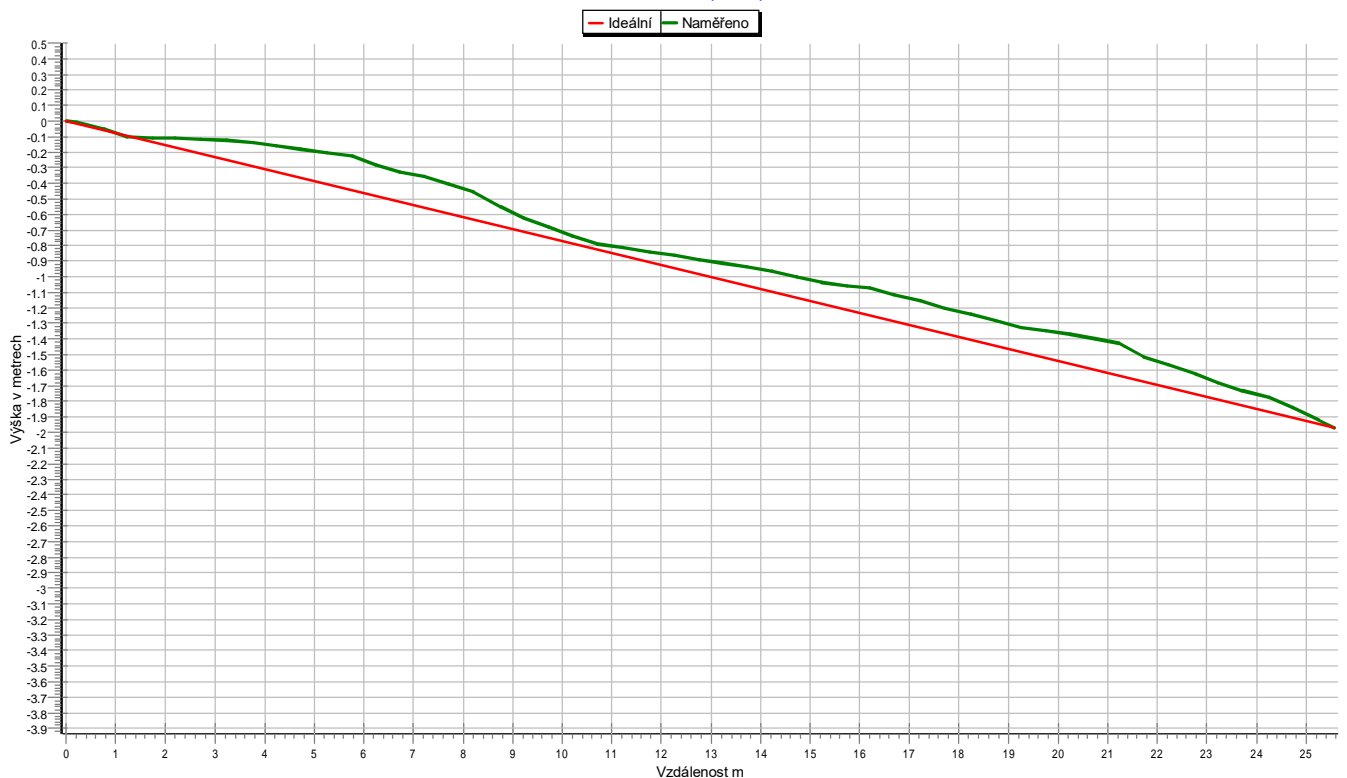


16.08.2022_Š14_VYÚST_F06.jpg



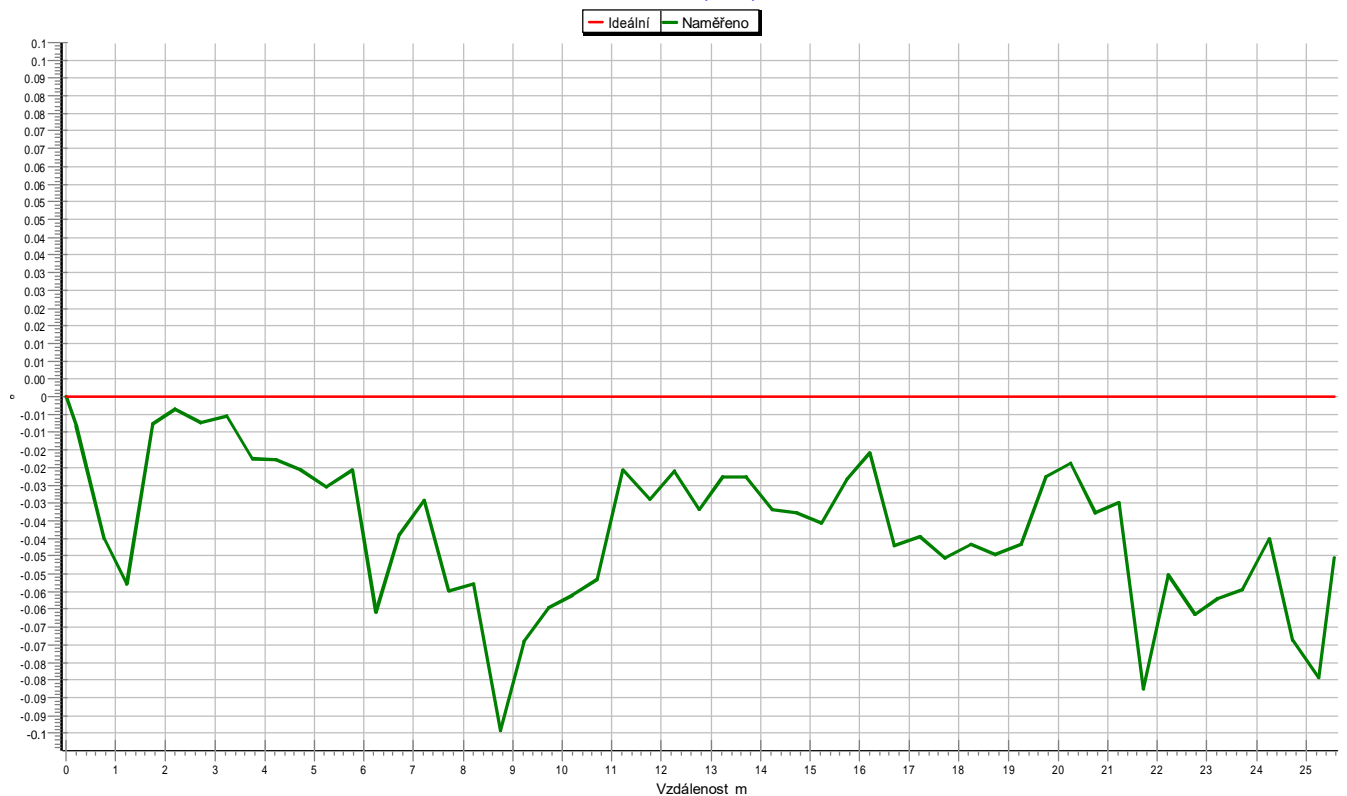


Grafické znázornění spádu potrubí



Od šachty: Š14 >> Do šachty: VYÚSTĚNÍ | Směr prohlídky: ve směru toku |
 město: DOUBRAVICE | ulice: SILNICE III_35720 | č. úseku: Š14_VYÚSTĚNÍ | datum prohlídky: 16.08.2022 |
 Celkové převýšení -196.68cm | Střední spád -7.69% |

Grafické znázornění spádu potrubí



| Od šachty: Š14 >> Do šachty: VYÚSTĚNÍ | Směr prohlídky: ve směru toku |
 | město: DOUBRAVICE | ulice: SILNICE III_35720 | č. úseku: Š14_VYÚSTĚNÍ | datum prohlídky: 16.08.2022 |



Grafický protokol:

zákazník: **MDS PROJEKT**
 město: **DOUBRAVICE**
 operátor: **Jan Kačer-4M2 9415**
 číslo kazety:
 č. stoky:
 druh kanalizace: **dešťová**
 materiál potrubí: **Beton**
 rozměr potrubí: **DN300**
 Od šachty: **Š2**

ulice: **SILNICE III_35720**
 akce:
 datum prohlídky: **15.08.2022**
 č. úseku: **Š1_Š2**
 druh prohlídky: **Revize kanalizace**
 Směr prohlídky: **proti toku**
 tvar profilu: **kruhový**
 délka trubky:
 Do šachty: **Š1**

videostopa	graf	ATV	vzdálenost	popis záznamu
00:00:02	Š2 ⊕	HA	0.00m	Začátek úseku
00:00:27	—	BEM	1.86m	NETĚSNÝ SPOJ, VIDITELNÁ ZEMINA = Foto: 01
00:00:54	—	BEM	3.01m	CHYBĚJÍCÍ ČÁST VE SPOJI, OPRAVOVANÉ POTRUBÍ = Foto: 02
00:02:08	—	BEM	7.53m	VYČNÍVAJÍCÍ ODBOČKA VLEVO
00:07:14	—	BEM	25.70m	NETĚSNÝ SPOJ, VIDITELNÁ ZEMINA = Foto: 03
00:07:34	⊕ Š1	EH	26.98m	Konec úseku
Délka úseku: 26.98m				



město:

DOUBRAVICE

ulice:

SILNICE III_35720

č. úseku:

Š1_Š2

15.08.2022_Š1_Š2_F01.jpg



15.08.2022_Š1_Š2_F02.jpg

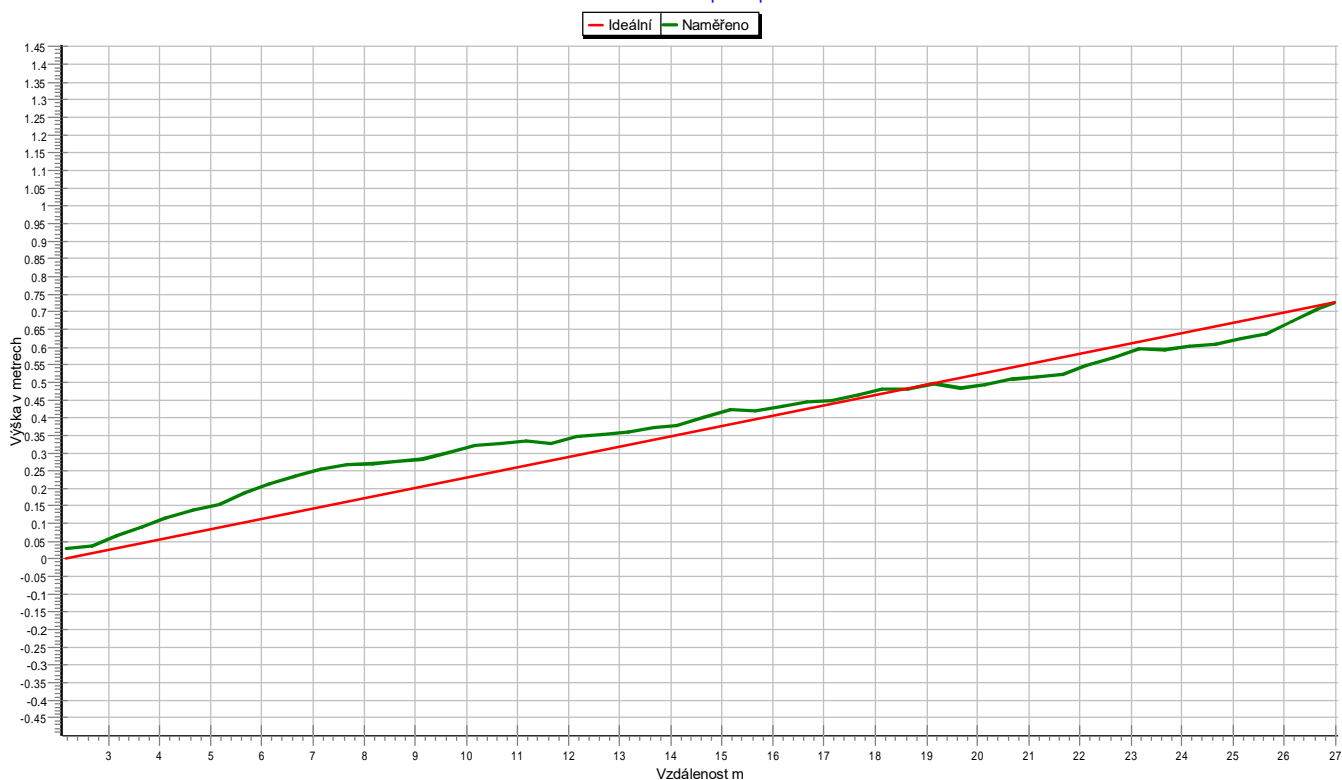


15.08.2022_Š1_Š2_F03.jpg



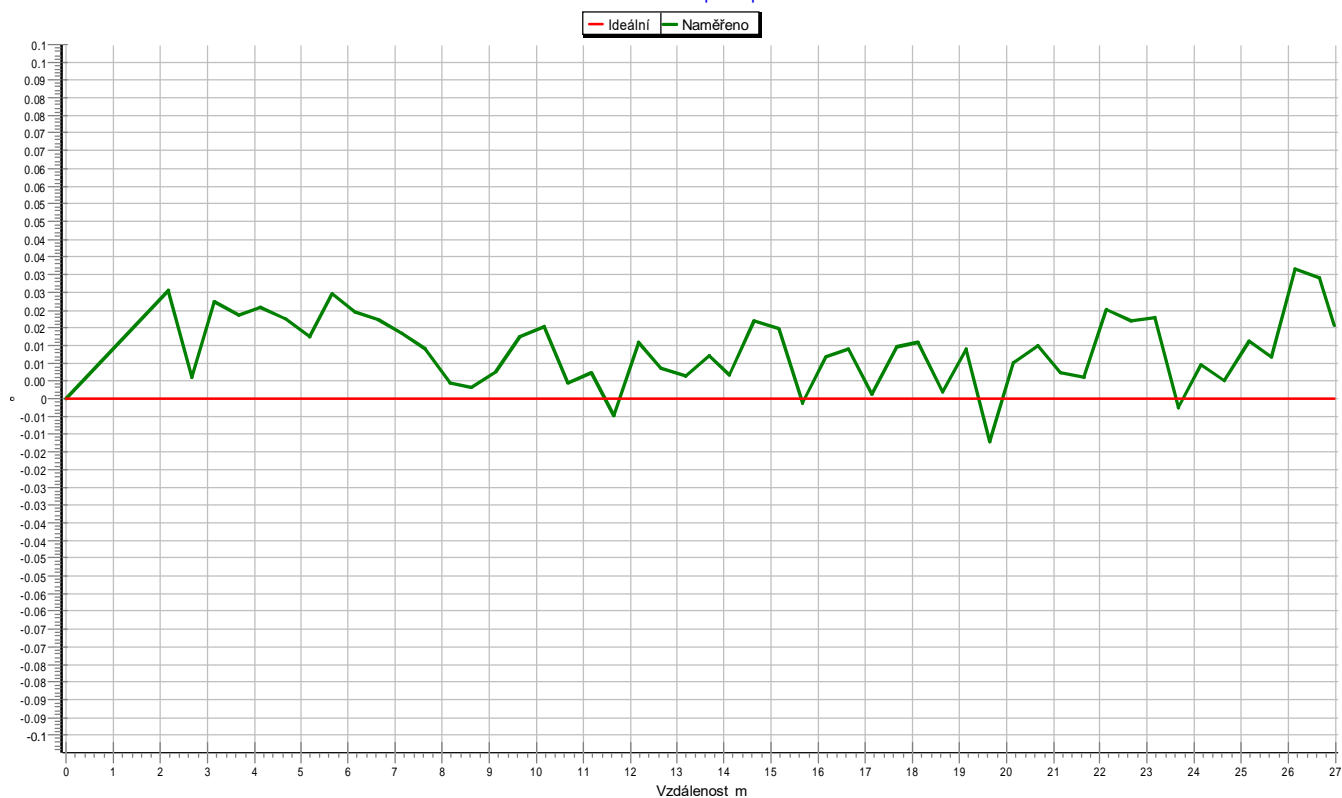


Grafické znázornění spádu potrubí



Od šachty: Š2 >> Do šachty: Š1 | Směr prohlídky: proti toku |
 město: DOUBRAVICE | ulice: SILNICE III_35720 | č. úseku: Š1_Š2 | datum prohlídky: 15.08.2022 |
 Celkové převýšení 72.73cm | Střední spád 2.70% |

Grafické znázornění spádu potrubí



| Od šachty: Š2 >> Do šachty: Š1 | Směr prohlídky: proti toku |
 | město: DOUBRAVICE | ulice: SILNICE III_35720 | č. úseku: Š1_Š2 | datum prohlídky: 15.08.2022 |



Grafický protokol:

zákazník: **MDS PROJEKT**
 město: **DOUBRAVICE**
 operátor: **Jan Kačer-4M2 9415**
 číslo kazety:
 č. stoky:
 druh kanalizace: **dešťová**
 materiál potrubí: **Beton**
 rozměr potrubí: **DN400**
 Od šachty: **Š2**

ulice: **SILNICE III_35720**
 akce:
 datum prohlídky: **15.08.2022**
 č. úseku: **Š2_Š3**
 druh prohlídky: **Revize kanalizace**
 Směr prohlídky: **ve směru toku**
 tvar profilu: **kruhový**
 délka trubky:
 Do šachty: **Š3**

videostopa	graf	ATV	vzdálenost	popis záznamu
00:00:03	Š2 ⊕	HA	0.00m	Začátek úseku
00:03:40		BEM	12.12m	ZMĚNA DN = Foto: 01
00:05:40		A--O	19.38m	Odbočka nahoře
00:08:08		BEM	29.04m	KOŘENY VE SPOJI = Foto: 02
00:12:50		BEM	41.62m	OPRAVOVANÝ SPOJ = Foto: 03
00:12:56		BEM	42.92m	OPRAVOVANÝ SPOJ = Foto: 04
00:13:12		BEM	42.80m	VERTIKÁLNÍ POSUNUTÍ POTRUBÍ = Foto: 05
00:13:19		TVS	42.80m	Kamera nemůže dál
00:13:20		IAB	42.80m	Přerušení inspekce
Délka úseku: 42.80m				



město:

DOUBRAVICE

ulice:

SILNICE III_35720

č. úseku:

Š2_Š3

15.08.2022_Š2_Š3_F07.jpg





město:

DOUBRAVICE

ulice:

SILNICE III_35720

č. úseku:

Š2_Š3

15.08.2022_Š2_Š3_F01.jpg



15.08.2022_Š2_Š3_F02.jpg



15.08.2022_Š2_Š3_F03.jpg



15.08.2022_Š2_Š3_F04.jpg



15.08.2022_Š2_Š3_F05.jpg

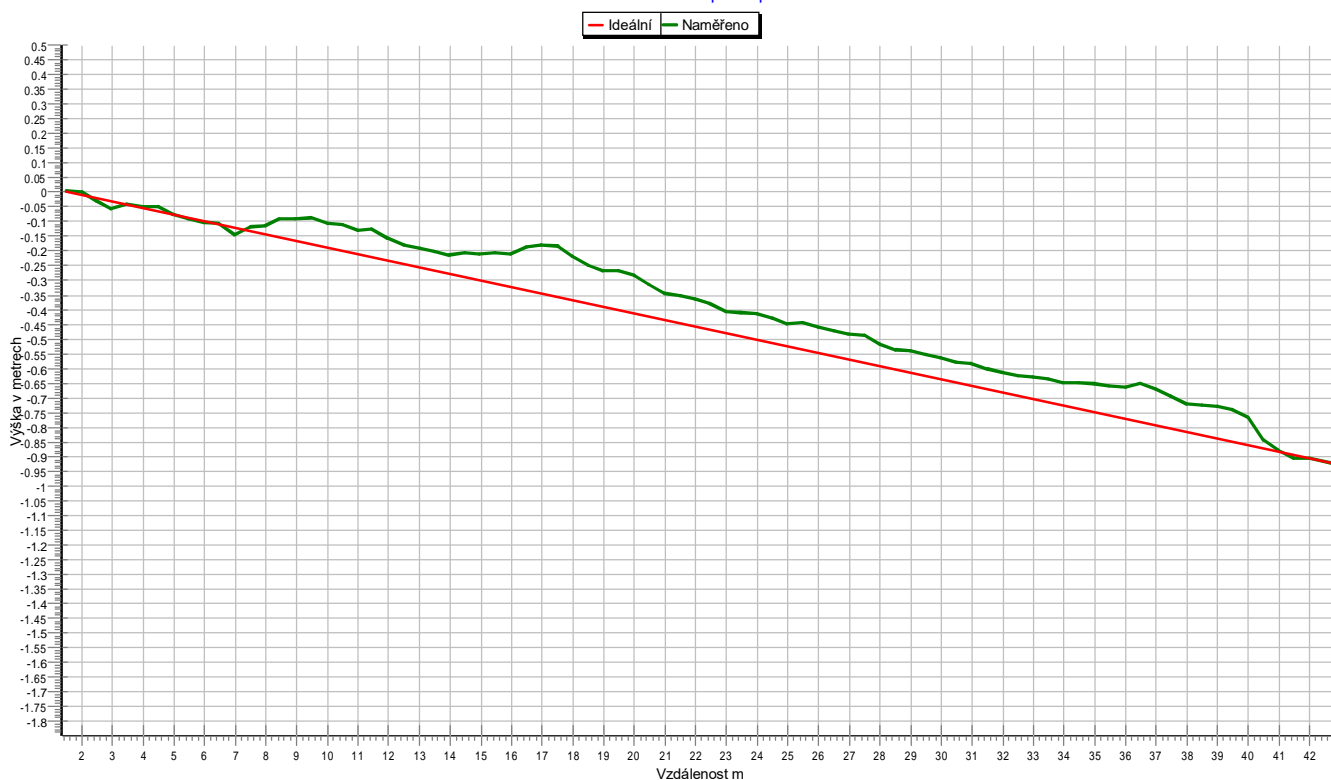


15.08.2022_Š2_Š3_F06.jpg



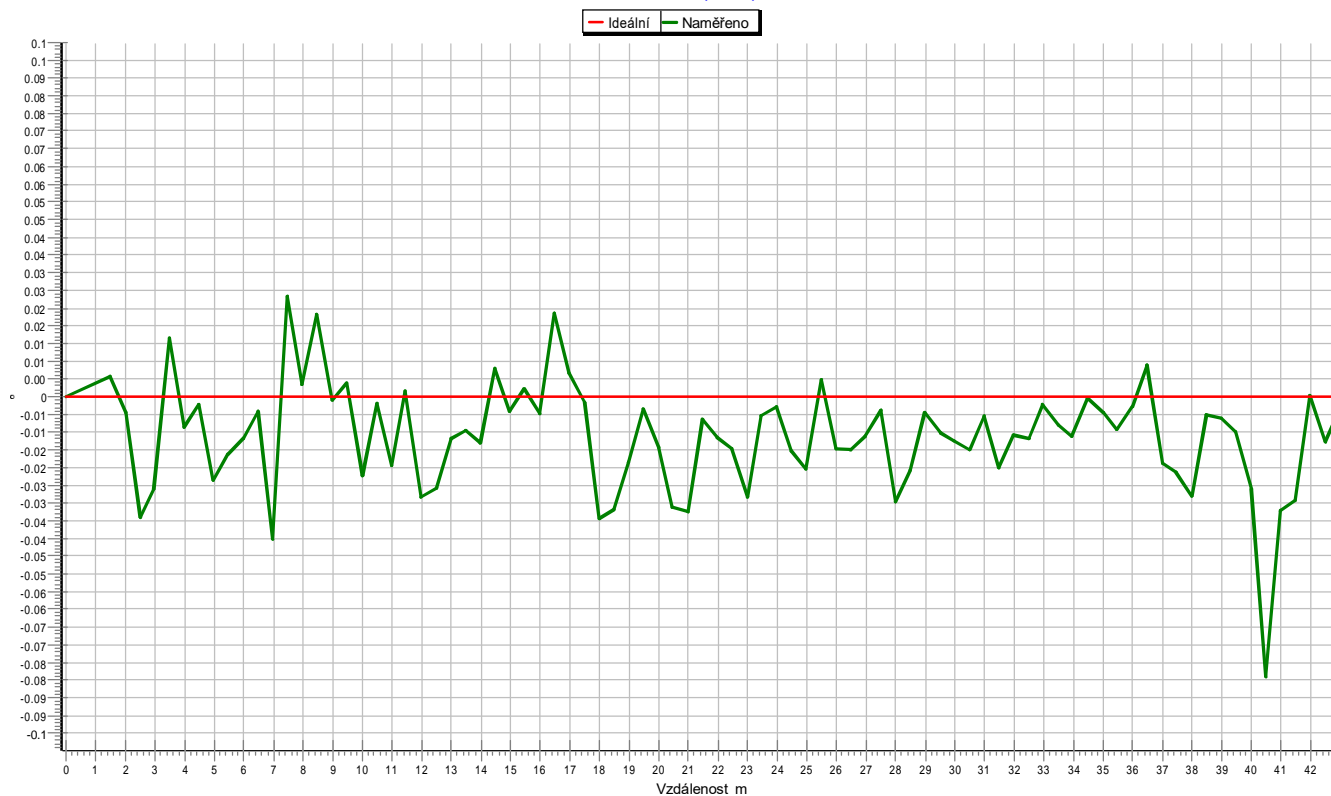


Grafické znázornění spádu potrubí



Od šachty: Š2 >> Do šachty: Š3 | Směr prohlídky: ve směru toku |
 město: DOUBRAVICE | ulice: SILNICE III_35720 | č. úseku: Š2_Š3 | datum prohlídky: 15.08.2022 |
 Celkové převýšení -92.42cm | Střední spád -2.16% |

Grafické znázornění spádu potrubí



| Od šachty: Š2 >> Do šachty: Š3 | Směr prohlídky: ve směru toku |
 | město: DOUBRAVICE | ulice: SILNICE III_35720 | č. úseku: Š2_Š3 | datum prohlídky: 15.08.2022 |



Grafický protokol:

zákazník: **MDS PROJEKT**
 město: **DOUBRAVICE**
 operátor: **Jan Kačer-4M2 9415**
 číslo kazety:
 č. stoky:
 druh kanalizace: **dešťová**
 materiál potrubí: **Beton**
 rozměr potrubí: **DN300**
 Od šachty: **Š3 PROTI**

ulice: **SILNICE III_35720**
 akce:
 datum prohlídky: **15.08.2022**
 č. úseku: **Š2_Š3 PROTI**
 druh prohlídky: **Revize kanalizace**
 Směr prohlídky: **proti toku**
 tvar profilu: **kruhový**
 délka trubky:
 Do šachty: **Š2**

videostopa	graf	ATV	vzdálenost	popis záznamu
	Š3 PROTI			
00:00:10	⊕	HA	0.00m	Začátek úseku
00:00:43		BEM	2.03m	NEDORAŽENÝ SPOJ = Foto: 01
00:01:26		BEM	3.95m	PORASKANÉ POTRUBÍ PO OBVODU PODÉLNĚ = Foto: 02
00:01:41		BEM	5.15m	NEDORAŽENÝ SPOJ
00:01:59		BEM	6.19m	NEDORAŽENÝ SPOJ
00:02:17		BEM	7.14m	OPRAVOVANÝ SPOJ = Foto: 05
00:02:51		BEM	8.46m	CHYBĚJÍCÍ ČÁST VE SPOJI, KOŘENY VE SPOJI = Foto: 06
00:04:02		BEM	11.94m	UVOLNĚNÝ STŘEP = Foto: 07
00:04:30		BEM	13.51m	OPRAVOVANÝ SPOJ = Foto: 08
00:06:00		BEM	18.18m	OPRAVOVANÝ SPOJ = Foto: 09
00:06:12		BEM	18.21m	UVOLNĚNÝ STŘEP = Foto: 11
00:07:02		BEM	20.70m	KOŘENY VE SPOJI = Foto: 12
00:07:50		BEM	23.29m	OPRAVOVANÝ SPOJ = Foto: 13
00:08:17		BEM	24.04m	CHYBĚJÍCÍ ČÁST VE SPOJI
00:08:34		BEM	24.89m	VERTIKÁLNÍ POSUNUTÍ POTRUBÍ = Foto: 14
00:08:38		TVS	24.89m	Kamera nemůže dál
00:08:40		GE	24.89m	Protistrana dosažena
00:08:41		IAB	24.89m	Přerušeni inspekce
Délka úseku: 24.89m				



město:

DOUBRAVICE

ulice:

SILNICE III_35720


č. úseku:

Š2_Š3 PROTI

15.08.2022_Š2_Š3 PRO_F13.jpg



15.08.2022_Š2_Š3 PRO_F14.jpg





město:

DOUBRAVICE

ulice:

SILNICE III_35720

č. úseku:

Š2_Š3 PROTI

15.08.2022_Š2_Š3 PRO_F07.jpg



15.08.2022_Š2_Š3 PRO_F08.jpg



15.08.2022_Š2_Š3 PRO_F09.jpg



15.08.2022_Š2_Š3 PRO_F10.jpg



15.08.2022_Š2_Š3 PRO_F11.jpg



15.08.2022_Š2_Š3 PRO_F12.jpg





město:

DOUBRAVICE

ulice:

SILNICE III_35720

č. úseku:

Š2_Š3 PROTI

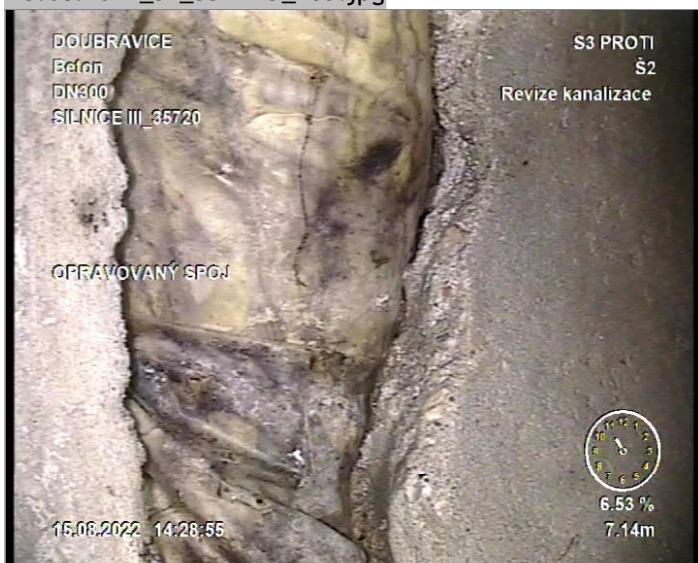
15.08.2022_Š2_Š3 PRO_F01.jpg



15.08.2022_Š2_Š3 PRO_F02.jpg



15.08.2022_Š2_Š3 PRO_F03.jpg



15.08.2022_Š2_Š3 PRO_F04.jpg



15.08.2022_Š2_Š3 PRO_F05.jpg

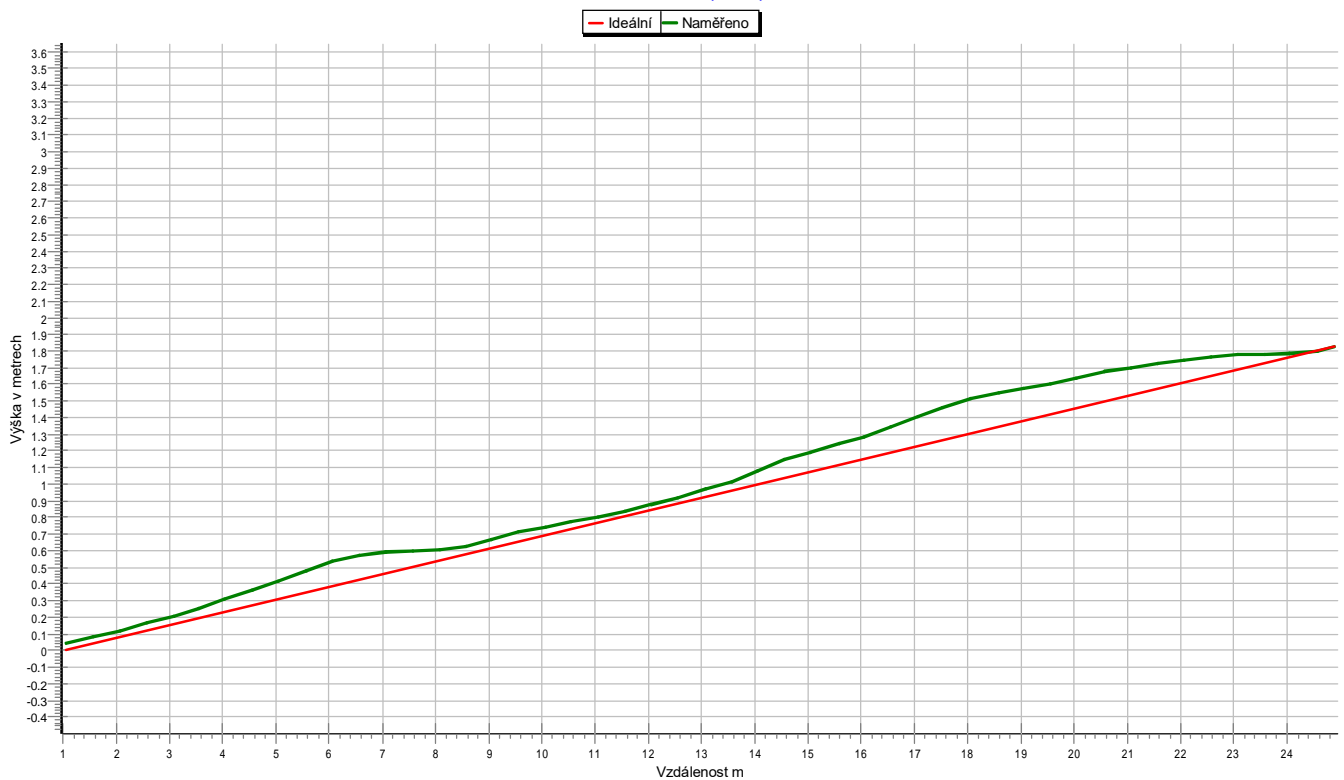


15.08.2022_Š2_Š3 PRO_F06.jpg



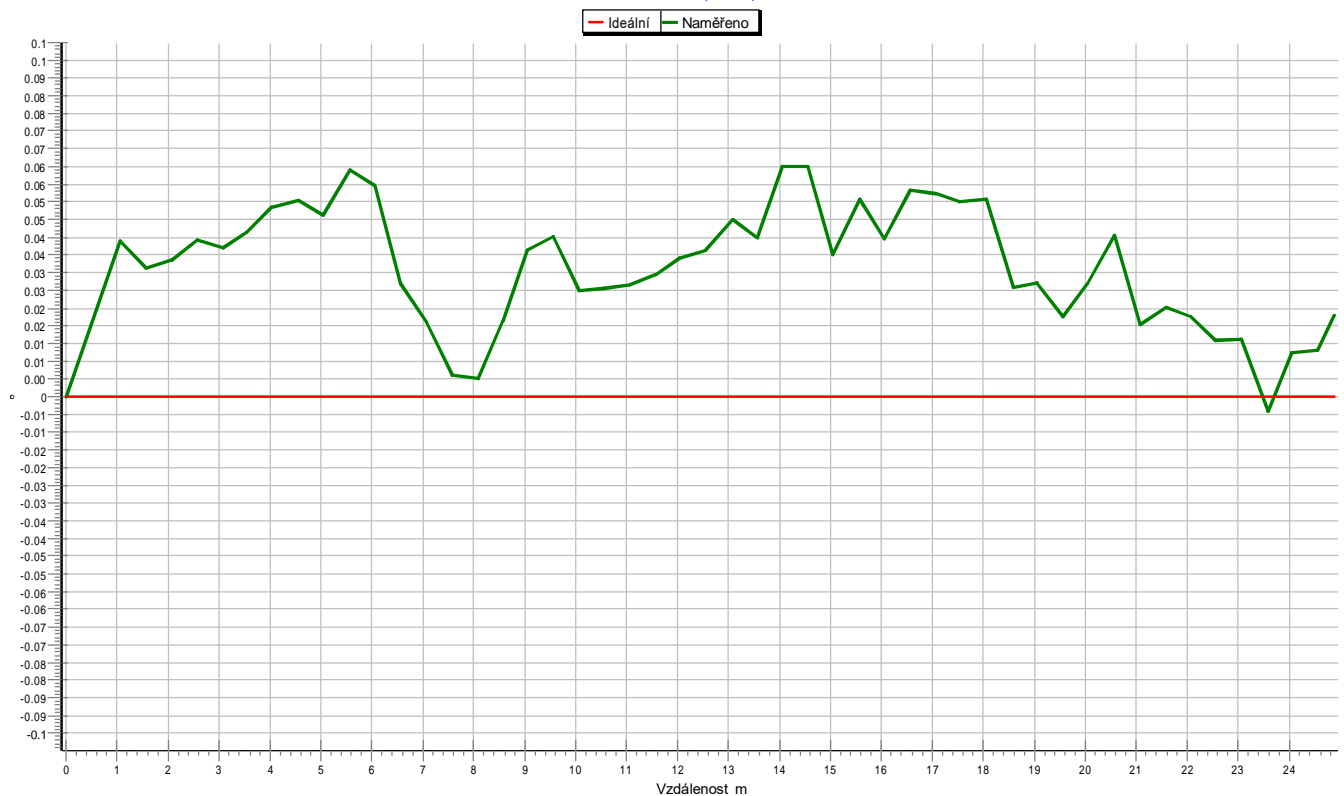


Grafické znázornění spádu potrubí



Od šachty: Š3 PROTI >> Do šachty: Š2 | Směr prohlídky: proti toku |
 město: DOUBRAVICE | ulice: SILNICE III_35720 | č. úseku: Š2_Š3 PROTI | datum prohlídky: 15.08.2022 |
 Celkové převýšení 182.62cm | Střední spád 7.34% |

Grafické znázornění spádu potrubí



| Od šachty: Š3 PROTI >> Do šachty: Š2 | Směr prohlídky: proti toku |
 | město: DOUBRAVICE | ulice: SILNICE III_35720 | č. úseku: Š2_Š3 PROTI | datum prohlídky: 15.08.2022 |

**Grafický protokol:**

zákazník: **MDS PROJEKT**
 město: **DOUBRAVICE**
 operátor: **Jan Kačer-4M2 9415**
 číslo kazety:
 č. stoky:
 druh kanalizace: **dešťová**
 materiál potrubí: **Beton**
 rozměr potrubí: **DN400**
 Od šachty: **Š3**

ulice: **SILNICE III_35720**
 akce:
 datum prohlídky: **15.08.2022**
 č. úseku: **Š3A_Š3**
 druh prohlídky: **Revize kanalizace**
 Směr prohlídky: **proti toku**
 tvar profilu: **kruhový**
 délka trubky:
 Do šachty: **Š3A**

videostopa	graf	ATV	vzdálenost	popis záznamu
00:00:03	<div> <div>Š3</div> <div>⊕</div> </div>	HA	0.00m	Začátek úseku
00:02:11		BEM	7.70m	NETĚSNÝ SPOJ = Foto: 01
00:03:58		BEM	12.41m	PEVNÁ USAZENINA = Foto: 02
00:06:29		A--L	19.01m	Odbočka vlevo = Foto: 03
00:07:53		BEM	23.18m	VYČNÍVAJÍCÍ ODBOČKA VLEVO
00:10:35	<div> <div>⊕</div> <div>Š3A</div> </div>	EH	31.02m	Konec úseku
Délka úseku: 31.02m				



město:

DOUBRAVICE

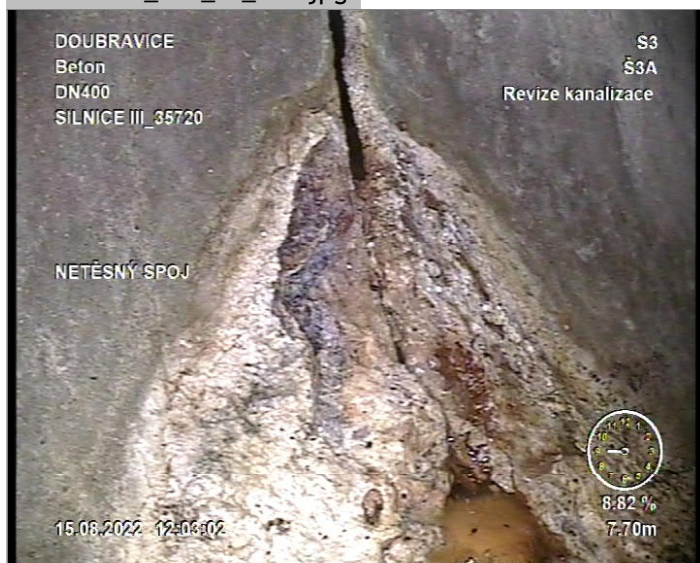
ulice:

SILNICE III_35720

č. úseku:

Š3A_Š3

15.08.2022_Š3A_Š3_F01.jpg



15.08.2022_Š3A_Š3_F02.jpg

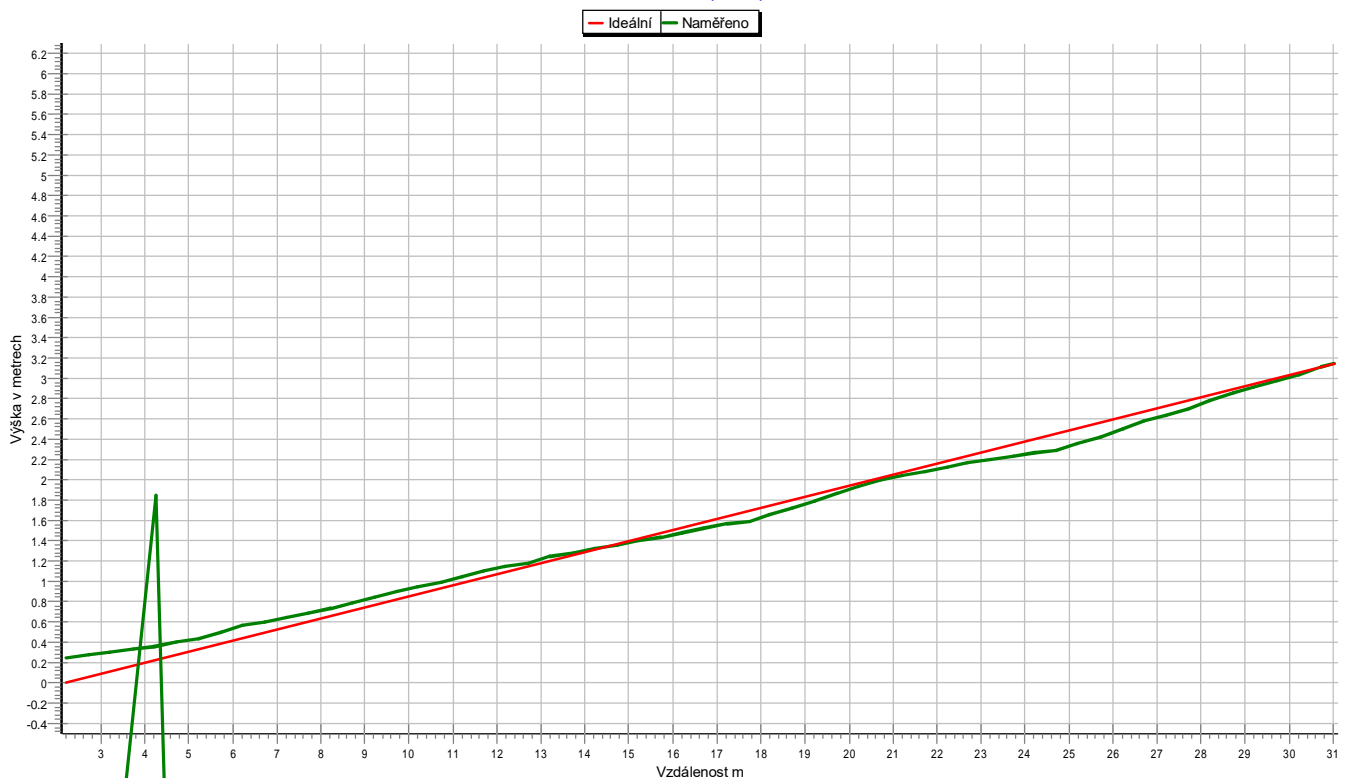


15.08.2022_Š3A_Š3_F03.jpg



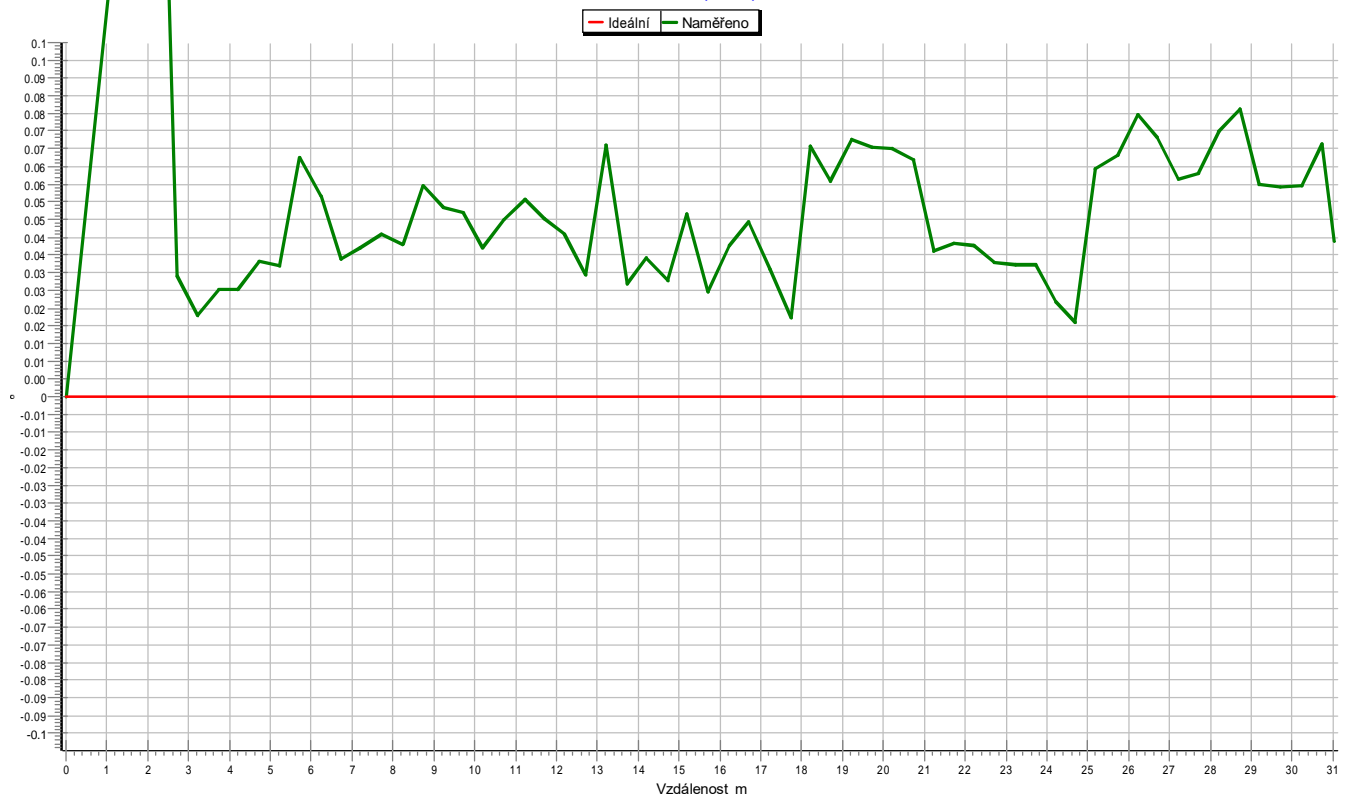


Grafické znázornění spádu potrubí



Od šachty: Š3 >> Do šachty: Š3A | Směr prohlídky: proti toku |
 město: DOUBRAVICE | ulice: SILNICE III_35720 | č. úseku: Š3A_Š3 | datum prohlídky: 15.08.2022 |
 Celkové převýšení 315.17cm | Střední spád 10.16% |

Grafické znázornění spádu potrubí



| Od šachty: Š3 >> Do šachty: Š3A | Směr prohlídky: proti toku |
 | město: DOUBRAVICE | ulice: SILNICE III_35720 | č. úseku: Š3A_Š3 | datum prohlídky: 15.08.2022 |



Grafický protokol:

zákazník: **MDS PROJEKT**
město: **DOUBRAVICE**
operátor: **Jan Kačer-4M2 9415**
číslo kazety:
č. stoky:
druh kanalizace: **dešťová**
materiál potrubí: **Beton**
rozměr potrubí: **DN400**
Od šachty: **Š3**

ulice: **SILNICE III_35720**
akce:
datum prohlídky: **15.08.2022**
č. úseku: **Š3_Š4**
druh prohlídky: **Revize kanalizace**
Směr prohlídky: **ve směru toku**
tvar profilu: **kruhový**
délka trubky:
Do šachty: **Š4**

videostopa	graf	ATV	vzdálenost	popis záznamu
00:00:03	Š3 ⊕	HA	0.00m	Začátek úseku
00:04:58		BEM	15.54m	NETĚSNÝ SPOJ = Foto: 01
00:05:54	Š4 ⊕	EH	18.55m	Konec úseku
Délka úseku: 18.55m				



město:

DOUBRAVICE


ulice:

SILNICE III_35720

č. úseku:

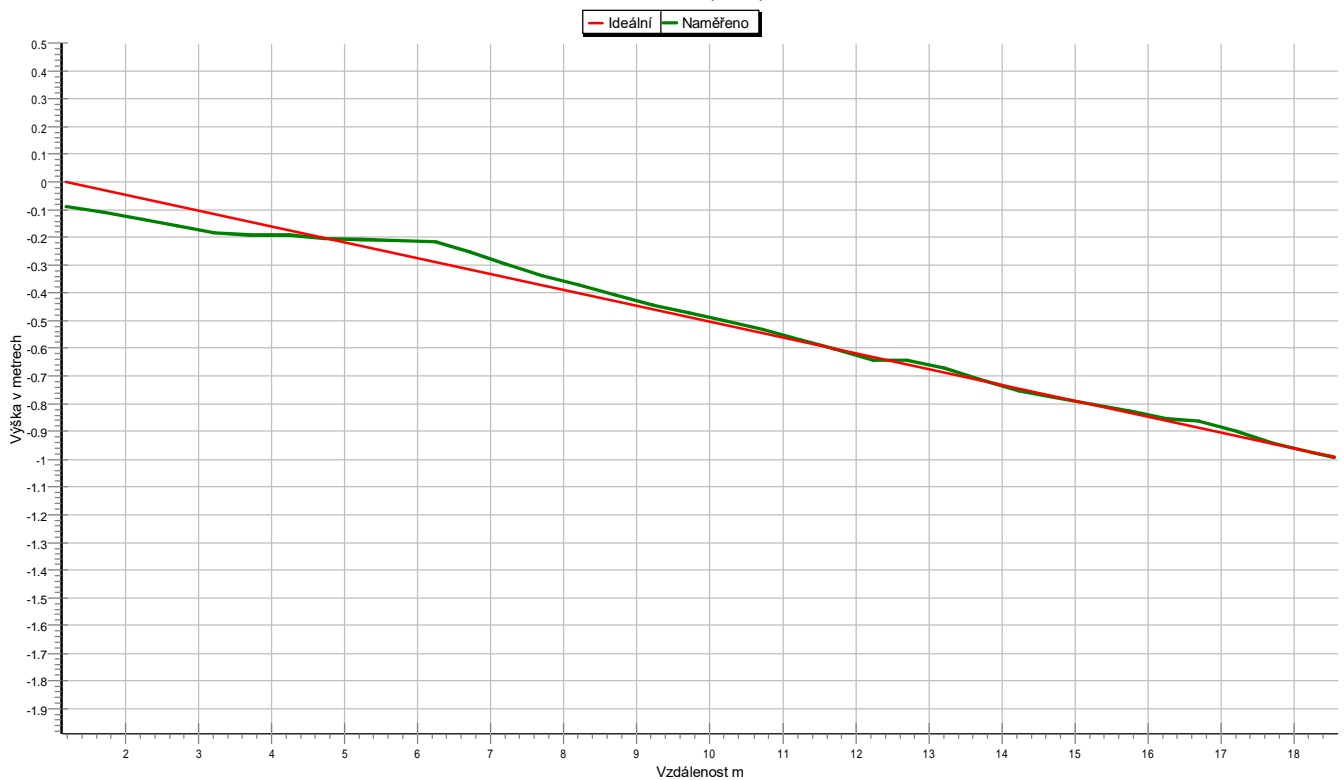
Š3_Š4

15.08.2022_Š3_Š4_F01.jpg



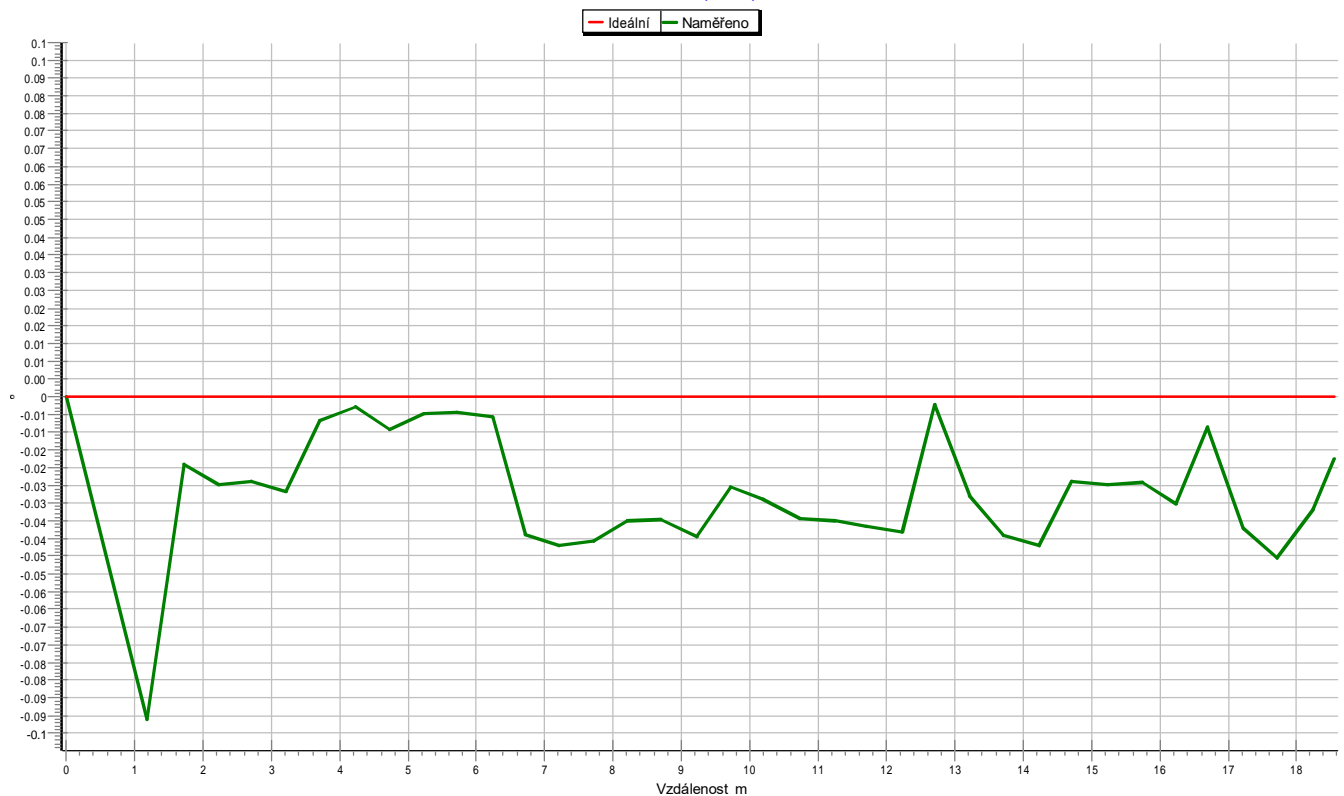


Grafické znázornění spádu potrubí



Od šachty: Š3 >> Do šachty: Š4 | Směr prohlídky: ve směru toku |
 město: DOUBRAVICE | ulice: SILNICE III_35720 | č. úseku: Š3_Š4 | datum prohlídky: 15.08.2022 |
 Celkové převýšení -99.46cm | Střední spád -5.36% |

Grafické znázornění spádu potrubí



Od šachty: Š3 >> Do šachty: Š4 | Směr prohlídky: ve směru toku |
 město: DOUBRAVICE | ulice: SILNICE III_35720 | č. úseku: Š3_Š4 | datum prohlídky: 15.08.2022 |



Grafický protokol:

zákazník: **MDS PROJEKT**
 město: **DOUBRAVICE**
 operátor: **Jan Kačer-4M2 9415**
 číslo kazety:
 č. stoky:
 druh kanalizace: **dešťová**
 materiál potrubí: **Beton**
 rozměr potrubí: **DN400**
 Od šachty: **Š4**

ulice: **SILNICE III_35720**
 akce:
 datum prohlídky: **16.08.2022**
 č. úseku: **Š4_Š9**
 druh prohlídky: **Revize kanalizace**
 Směr prohlídky: **ve směru toku**
 tvar profilu: **kruhový**
 délka trubky:
 Do šachty: **Š9**

videostopa	graf	ATV	vzdálenost	popis záznamu
00:01:46	Š4 ⊕	HA	0.00m	Začátek úseku
00:03:08		BEM	4.33m	PEVNÁ USAZENINA, NELZE ODSTRANIT BĚŽNÝM ZPŮSOBEM = Foto: 01
00:05:02		BEM	7.59m	CHYBĚJÍCÍ DNO = Foto: 02
00:05:06		TVS	7.59m	Kamera nemůže dál
00:05:08		IAB	7.59m	Přerušení inspekce
Délka úseku: 7.59m				



město:

DOUBRAVICE

ulice:

SILNICE III_35720

č. úseku:

Š4_Š9

16.08.2022_Š4_Š9_F01.jpg

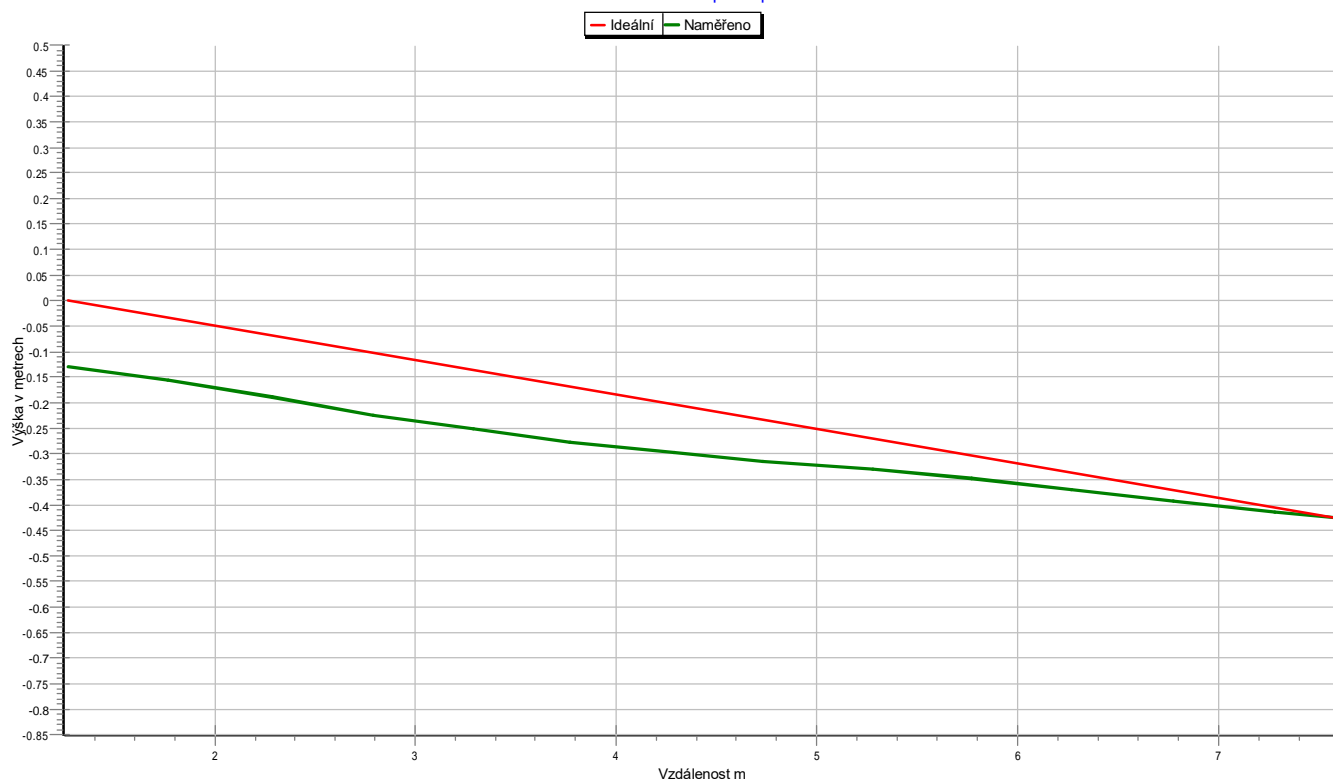


16.08.2022_Š4_Š9_F02.jpg



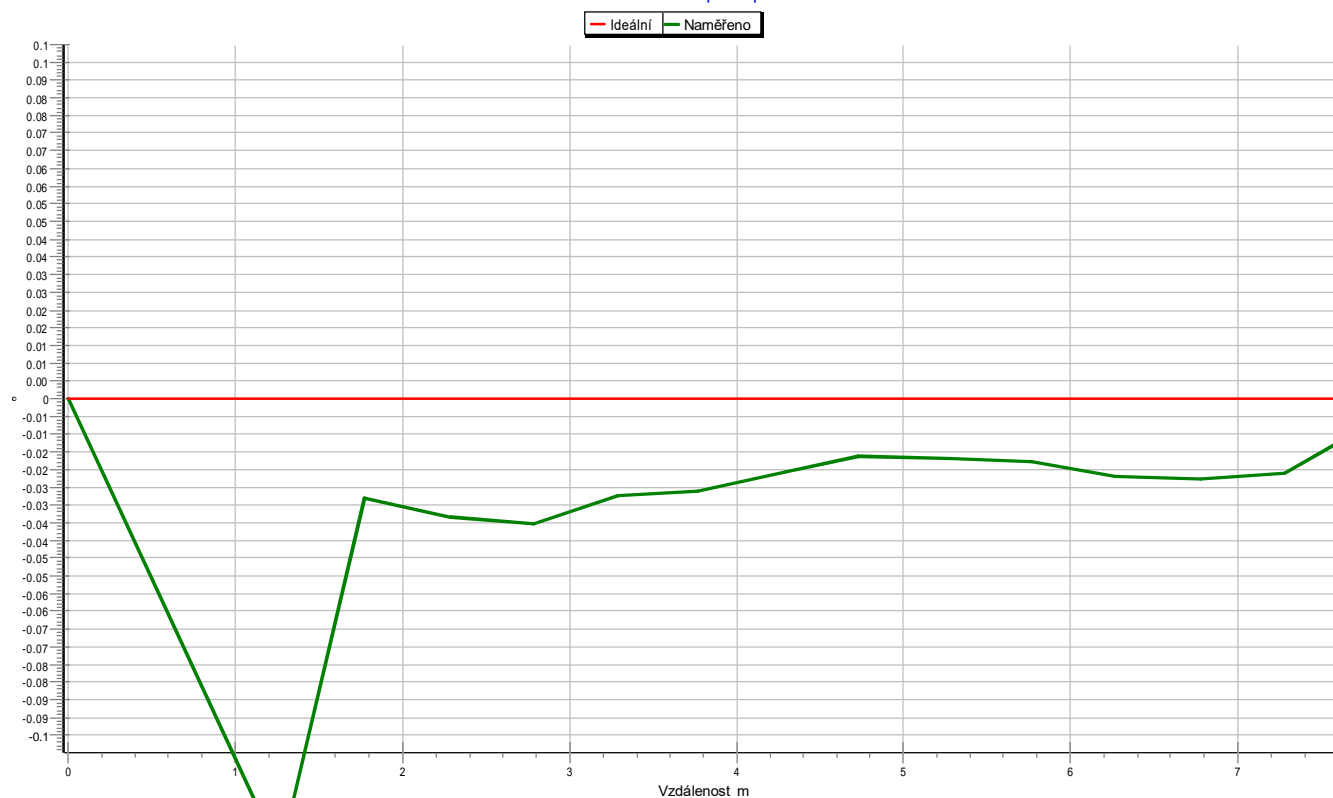


Grafické znázornění spádu potrubí



Od šachty: Š4 >> Do šachty: Š9 | Směr prohlídky: ve směru toku |
 město: DOUBRAVICE | ulice: SILNICE III_35720 | č. úseku: Š4_Š9 | datum prohlídky: 16.08.2022 |
 Celkové převýšení -42.58cm | Střední spád -5.61% |

Grafické znázornění spádu potrubí



Od šachty: Š4 >> Do šachty: Š9 | Směr prohlídky: ve směru toku |
 město: DOUBRAVICE | ulice: SILNICE III_35720 | č. úseku: Š4_Š9 | datum prohlídky: 16.08.2022 |



Grafický protokol:

zákazník: **MDS PROJEKT**
 město: **DOUBRAVICE**
 operátor: **Jan Kačer-4M2 9415**
 číslo kazety:
 č. stoky:
 druh kanalizace: **dešťová**
 materiál potrubí: **Beton**
 rozměr potrubí: **DN500**
 Od šachty: **Š5**

ulice: **SILNICE III_35720**
 akce:
 datum prohlídky: **16.08.2022**
 č. úseku: **Š5_Š6**
 druh prohlídky: **Revize kanalizace**
 Směr prohlídky: **ve směru toku**
 tvar profilu: **kruhový**
 délka trubky:
 Do šachty: **Š6**

videostopa	graf	ATV	vzdálenost	popis záznamu
00:00:04	Š5 ⊕	HA	0.00m	Začátek úseku
00:01:40	BEM	9.86m	ZMĚNA DN = Foto: 01	
00:02:37	BEM	10.70m	PRO ZMĚNU DN, KAMERA NEMŮŽE DÁL, MONITORING Z PROTISTRANY NENÍ MOŽNÝ = Foto: 02 PŘI PŘÍBLÍŽENÍ JE PATRNÉ ZANESENÍ 100% POTRUBÍ PO CCA 15 METRECH, NELZE VYČISTIT DO PROTI = Foto: 03 Přerušení inspekce	
00:02:59	BEM	10.70m		
00:03:26	IAB	10.70m		
Délka úseku: 10.70m				



město:

DOUBRAVICE


ulice:

SILNICE III_35720

č. úseku:

Š5_Š6

16.08.2022_Š5_Š6_F01.jpg



16.08.2022_Š5_Š6_F02.jpg

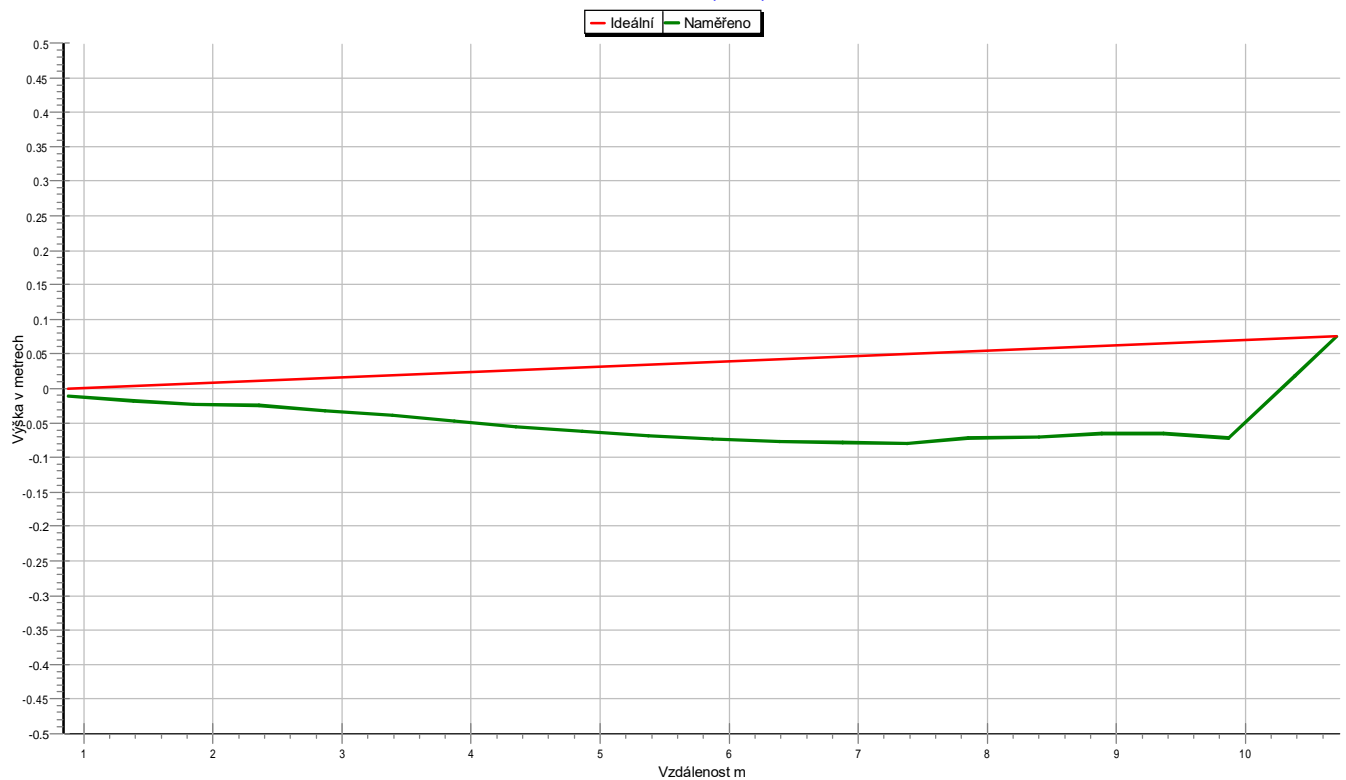


16.08.2022_Š5_Š6_F03.jpg



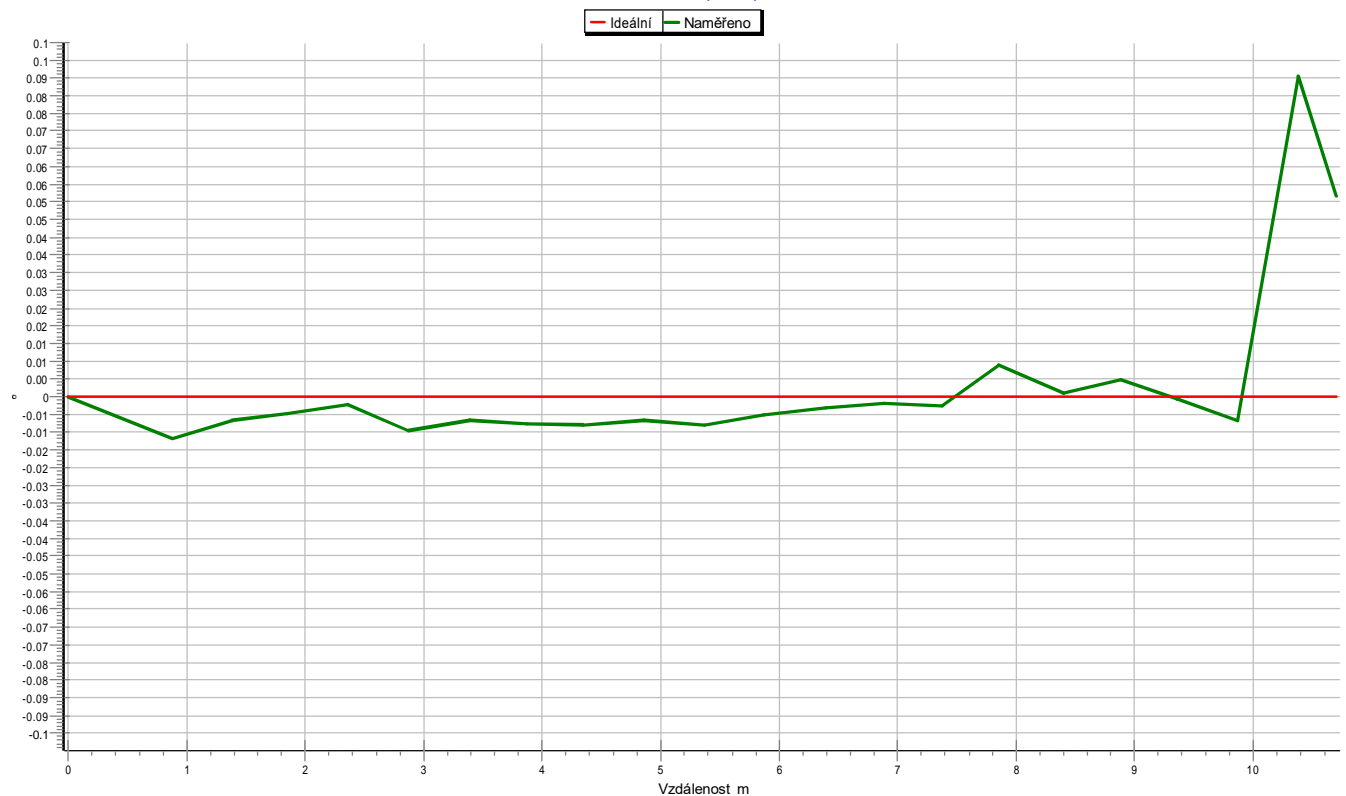


Grafické znázornění spádu potrubí



Od šachty: Š5 >> Do šachty: Š6 | Směr prohlídky: ve směru toku |
 město: DOUBRAVICE | ulice: SILNICE III_35720 | č. úseku: Š5_Š6 | datum prohlídky: 16.08.2022 |
 Celkové převýšení 7.53cm | Střední spád 0.70% |

Grafické znázornění spádu potrubí



Od šachty: Š5 >> Do šachty: Š6 | Směr prohlídky: ve směru toku |
 město: DOUBRAVICE | ulice: SILNICE III_35720 | č. úseku: Š5_Š6 | datum prohlídky: 16.08.2022 |

**Grafický protokol:**

zákazník: **MDS PROJEKT**
 město: **DOUBRAVICE**
 operátor: **Jan Kačer-4M2 9415**
 číslo kazety:
 č. stoky:
 druh kanalizace: **dešťová**
 materiál potrubí: **Beton**
 rozměr potrubí: **DN400**
 Od šachty: **Š10**

ulice: **SILNICE III_35720**
 akce:
 datum prohlídky: **16.08.2022**
 č. úseku: **Š9_Š10**
 druh prohlídky: **Revize kanalizace**
 Směr prohlídky: **proti toku**
 tvar profilu: **kruhový**
 délka trubky:
 Do šachty: **Š9**

videostopa	graf	ATV	vzdálenost	popis záznamu
	Š10			
00:00:03	⊕	HA	0.00m	Začátek úseku
00:00:19		BEM	1.70m	OPRAVOVANÝ SPOJ = Foto: 01
00:02:11		BEM	6.58m	VIDITELNÁ VLHKOST = Foto: 02
00:02:47		BEM	7.83m	OPRAVOVANÝ SPOJ = Foto: 03
00:03:32		BEM	8.84m	PRASKLINA NAHOŘE = Foto: 04
00:04:29		A--L	11.65m	Odbočka vlevo
00:07:17		BEM	19.06m	KOŘENY = Foto: 05
00:14:32	⊕	EH	43.21m	Konec úseku
	Š9			
			Délka úseku: 43.21m	



město:

DOUBRAVICE

ulice:

SILNICE III_35720

č. úseku:

Š9_Š10

16.08.2022_Š9_Š10_F01.jpg



16.08.2022_Š9_Š10_F02.jpg



16.08.2022_Š9_Š10_F03.jpg



16.08.2022_Š9_Š10_F04.jpg



16.08.2022_Š9_Š10_F05.jpg



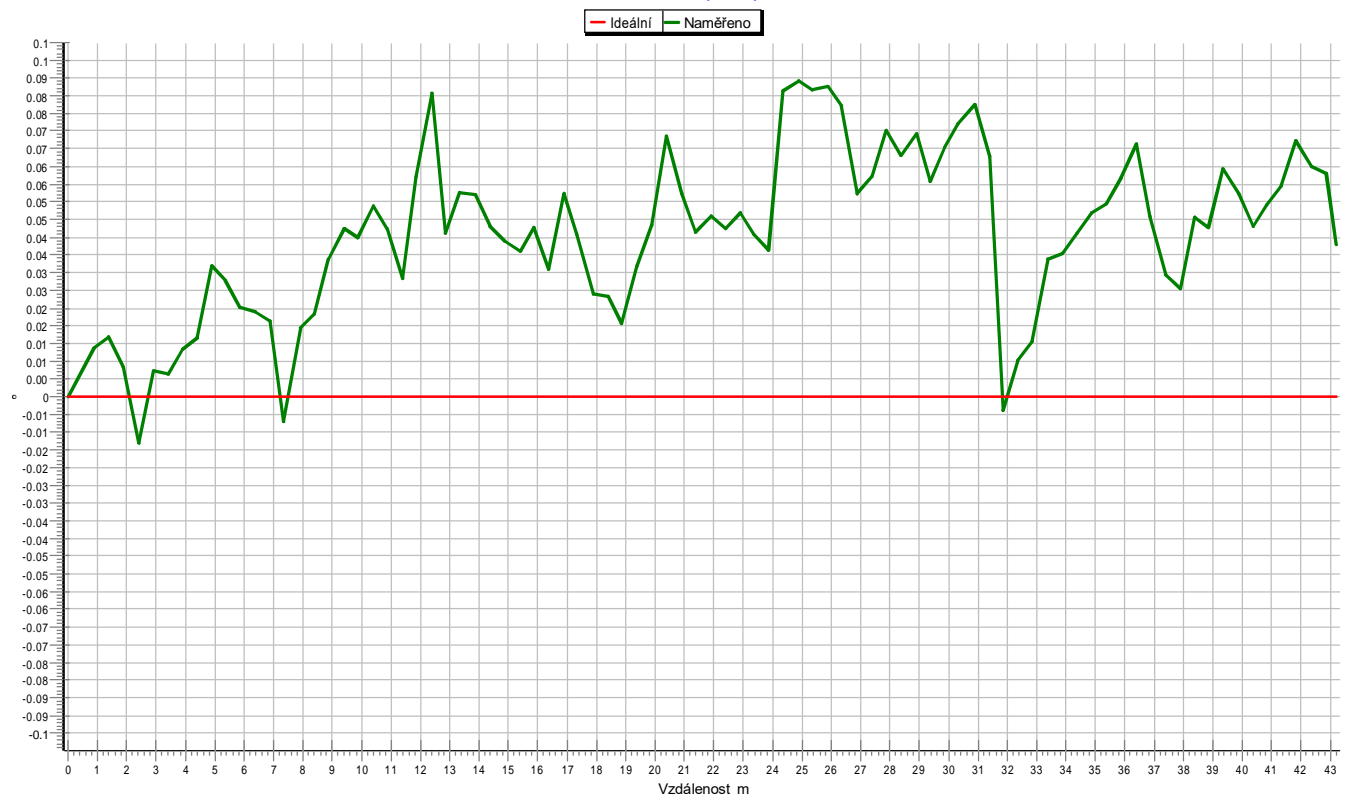


Grafické znázornění spádu potrubí



Od šachty: Š10 >> Do šachty: Š9 | Směr prohlídky: proti toku |
 město: DOUBRAVICE | ulice: SILNICE III_35720 | č. úseku: Š9_Š10 | datum prohlídky: 16.08.2022 |
 Celkové převýšení 399.61cm | Střední spád 9.25% |

Grafické znázornění spádu potrubí



| Od šachty: Š10 >> Do šachty: Š9 | Směr prohlídky: proti toku |
 | město: DOUBRAVICE | ulice: SILNICE III_35720 | č. úseku: Š9_Š10 | datum prohlídky: 16.08.2022 |